INŽINERINIS
PROJEKTAVIMAS

Tyrinėjimus atliko:	UAB „Inžinerinis projektavimas“
	Kvalifikacijos atestatai Nr.150-PmAT ir S-685-PmAT išduoti LR ŽŪM
Užsakovas:	Trakų rajono savivaldybė
Darbų finansavimo šaltinis :	Valstybės biudžeto lėšomis
Projekto pavadinimas	Trakų rajono Dusmenų kadastro vietovėje esančių Valstybei nuosavybės teise priklausančių melioracijos statinių ir sistemų rekonstravimas mažinant apleistų žemių plotus 2026 m.
Stadija:	Tyrinėjimo dokumentacija
Komplekso žymuo:	SR2026-275-TDP-TD
Techniškai patikrinta ir priimta:	A.V. Inžinierius K. Mickevičius 2026-08
Valstybinės ekspertizės išvada:	
A.V.	
Ekspertas	

Peržiūrėta ir pritarta
Trakų rajono savivaldybės administracijos
Architektūros ir žemės ūkio administravimo skyriaus
Žemės ūkio administravimo poskyrio specialistė
Elvyra Šavareikienė
202 6 m. 08 mėn. 18 d.

PROJEKTO DOKUMENTŲ SUDĖTIES ŽINIARAŠTIS

Eil. Nr.	Bylos (segtuvo) žymuo	Pavadinimas	Pastabos
1.	SR2026-275-TDP-TD	**Tyrinėjimo dokumentacija**	-
2.	SR2026-275-TDP-MD	Melioracijos dalis	-
3.	SR2026-275-TDP-KS	Statinio statybos skaičiuojamosios kainos nustatymo dalis	-

BYLOS DOKUMENTŲ SUDĖTIES ŽINIARAŠTIS

Dokumento žymuo	Lapų sk.	Dokumento pavadinimas	Pastabos
SR2026-275-TDP-TD-PDSZ	1	Projekto dokumentų sudėties žiniaraštis	-
SR2026-275-TDP-TD-BDSZ	1	Bylos dokumentų sudėties žiniaraštis	-
SR2026-275-TDP-TD-VP	1	Vietovės planas	-
SR2026-275-TDP-TD-AR	5	Aiškinamasis raštas	-
SR2026-275-TDP-TD-GNDS	6	Deformacijų santrauka	-
SR2026-275-TDP-TD-F	4	Fotofiksacija	-
	1	Griovių tyrinėjimų žurnalo titulinis	-
	26	Griovių melioracinių – hidrotechninių tyrinėjimai	-
SR2026-275-TDP-TD-B-01	7	Tyrinėjimo planas	-
	1	Priedai	-

VIETOVĖS PLANAS

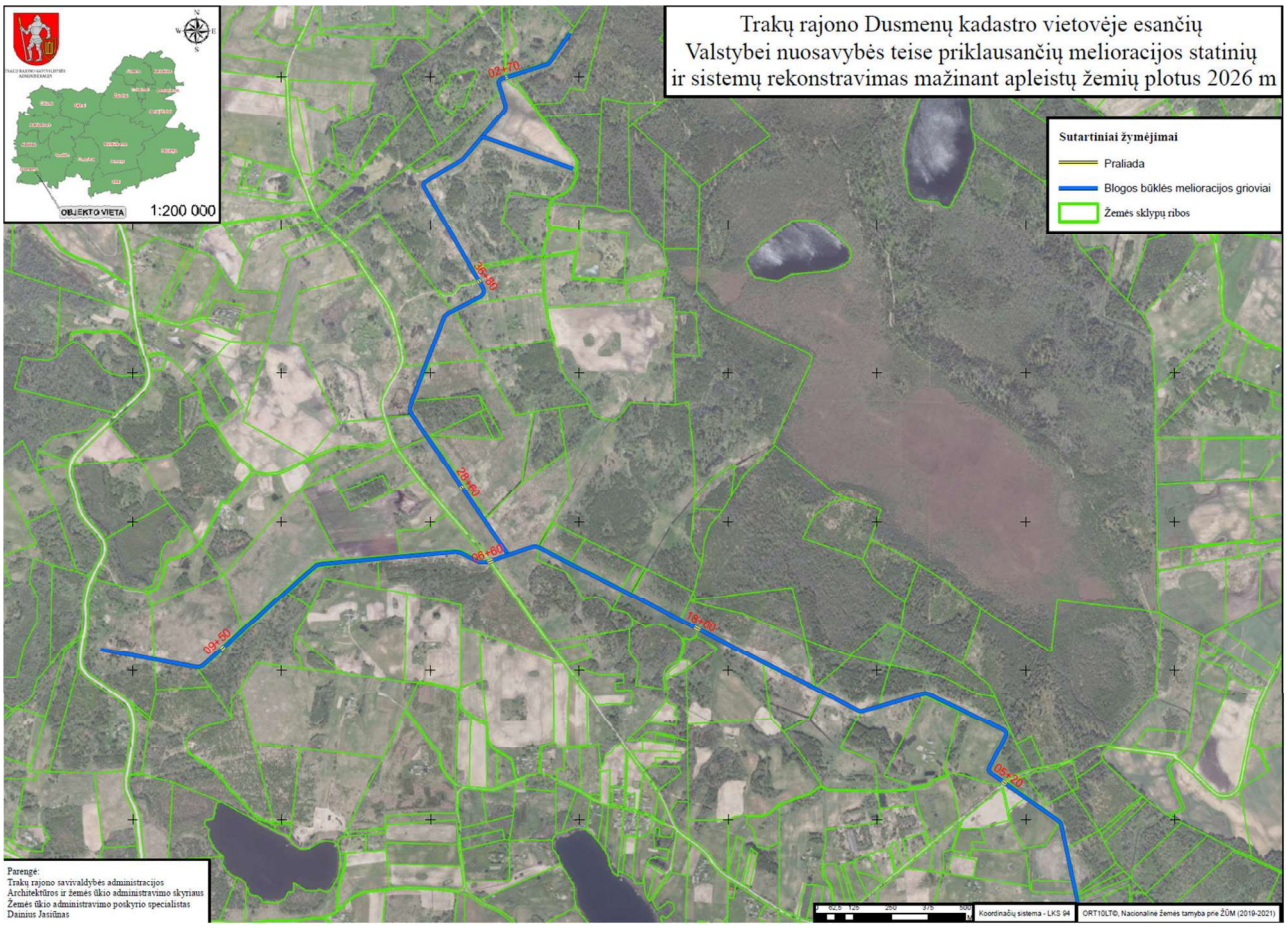

Onuškio seniūnija, Trakų r. savivaldybė

0	2026	Statybos leidimui, konkursui ir statybai.			
Laida	Išleidimo data	Laidos statusas. Keitimo priežastis (jei taikoma)			
Kval. patv. dok. nr.	INŽINERINIS PROJEKTAVIMAS			Trakų rajono Dusmenų kadastro vietovėje esančių Valstybei nuosavybės teise priklausančių melioracijos statinių ir sistemų rekonstravimas mažinant apleistų žemių plotus 2026 m.	
S-685-PmAT	SPV	K. Mickevičius		Vietovės planas	LAIDA
					0
LT	Trakų rajono savivaldybė			SR2026-275-TDP-TD-VP	LAPAS: 1 / LAPŲ: 1

GRIOVIŲ, JŲ ĮRENGINIŲ REMONTO TYRINĖJIMO DARBŲ AIŠKINAMASIS RAŠTAS

1. BENDRA INFORMACIJA

Ištyrinėti grioviai yra Onuškio seniūnijoje, Trakų r. savivaldybėje.

Grioviai nuosavybės teise priklauso Lietuvos Respublikai, kuriuos patikėjimo teise valdo Trakų rajono savivaldybės administracija.

Numatomų rekonstruojamų griovių ilgiai:

Eil. Nr.	Melioracijos griovio pavadinimas	Piketai	Ilgis, km
1.	Griovys D-8 (11010433)	0+00 - 45+46	4.546
2.	Griovys D-8-6	0+00 - 15+21	1.521
3.	Griovys D-8-12 (11010433)	0+00 - 5+26	0.526
		Iš viso:	**6.692**

Dusmenų kadastrinėje vietovėje esantis D-8 (11010433) griovys ir jame įrengti melioracijos statiniai projektu Nr. P2 (1968 m) ir P3 (1971 m).

Dusmenų kadastrinėje vietovėje esantis D-8-6 griovys ir jame įrengti melioracijos statiniai projektu Nr. P3 (1971 m).

Dusmenų kadastrinėje vietovėje esantis D-8-12 (11010433) griovys ir jame įrengti melioracijos statiniai projektu P2 (1968 m)

Statybos darbų rūšis – rekonstravimas;

Statinių kategorija – neypatingas statinys;

Statinių naudojimo paskirtis – hidrotechnikos statiniai: melioracijos statiniai.

Dėl reguliariai neprižiūrimų ir nevalomų griovių bei neremontuojamų melioracijos statinių nusidėvėję melioracijos statiniai daro neigiamą įtaką dirbamiems laukams. Dėl to rekomenduoju griovius ir jų statinius remontuoti.

Šiam projektui sudaryti tyrinėjimus 2026 metais atliko inž. K. Mickevičius kval. atest. Nr. S-685-PmAT.

2. PAGRINDINIAI ATLIKTŲ TYRINĖJIMO DARBŲ KIEKIAI

1.	Įrengta reperių iš viso:	2 vnt.
	Iš jų laikini:	2 vnt.
2.	Griovių melioraciniai - hidrotechniniai tyrinėjimai	6.692 km.
	drenažo žiočių skaičius	67 vnt.
	drenažo rinktuvai	-
	kanalizuoto griovio	-
3.	Hidrotechninių įrenginių tyrinėjimas:	

pralaidos	7 vnt.
tiltai	-
lieptai	-

3. NORMATYVINIAI DOKUMENTAI

Rengiant tyrinėjimo dokumentaciją, buvo vadovautasi sutartimi, tyrinėjimo medžiagai parengta technine specifikacija ir galiojančiais normatyviniais dokumentais:

Melioracijos statinių projektavimas	MTR 1.05.01:2005
Melioracijos normatyviniai dokumentai „Vietinių kelių projektavimo taisyklės“	MND-6 1994 m.
Griovių, jų įrenginių rekonstrukcijos ir remonto darbo projekto etalonas	MND-11:1995
Melioracijos projektų sutartiniai ženklai	MND-10:1995
Melioracijos darbo laiko sąnaudų ir materialinių resursų normos	MND-15:1996
Melioraciniai statiniai	MND-19:1998
Melioracijos tyrinėjimo darbų dokumentacijos komplektavimo normos	MND-21:1999
Hidrotechnikos statinių projektavimo taisyklės	MND-23:2001
Sausinamosios melioracijos projektavimo taisyklės	MND-26:2000
Vieningas drenažo statinių (įrenginių) konstrukcijų katalogas	MND-29:2016
Vamzdinės pralaidos	MND-25-2001

Lietuvos Respublikos melioracijos įstatymas. 1993 m. gruodžio 9 d. Nr. I-323. Vilnius

Lietuvos Respublikos statybos įstatymas. 1996 m. kovo 19 d. Nr. I-1240. Vilnius

Lietuvos Respublikos aplinkos apsaugos įstatymas. 1992 m. sausio 21 d. Nr. I-2223. Vilnius

Lietuvos Respublikos aplinkos ministro 2014 m. gruodžio 16 d. įsakymu Nr. D1-1038 Dėl paviršinių vandens telkinių tvarkymo reikalavimų aprašas

Lietuvos Respublikos specialiųjų žemės naudojimo sąlygų įstatymas, Nr. XIII-2166, 2019-06-06.

4. KULTŪROS PAVELDAS

Netoli rekonstruojamo griovio D-8 (apie 1200 m) yra Kultūros vertybių registre registruota kultūros vertybė Dusmenų dvarvietė (kodas 31836), tačiau griovys į šią teritoriją nepatenka.

5. SAUGOMOS TERITORIJOS

Rekonstruojami grioviai D-8 ir D-8-12 yra šalia Gėjaus telmologinio draustinio įsteigtą 2005 m, kurio plotas 659 ha., bet į pačia teritoriją nepapuola.

Statusas: Buveinių apsaugai svarbios teritorijos, patvirtintos D1-317 ministro įsakymu.

Tipas: Buveinių apsaugai svarbios teritorijos.

ATLIKTŲ TYRINĖJIMŲ APIBENDRINIMAS, IŠVADOS, REKOMENDACIJOS PROJEKTAVIMUI

5.1. ESAMA SITUACIJA

5.1.1. Grioviai

Griovys D-8 tarp pk. 0+00 - 10+00 auga reti (pavieniai) krūmai, pk. 18+55 - 36+91 auga reti krūmai, tarp pk. 36+91 - 46+45 auga vid. tankumo krūmai, tarp pk. 10+00 - 18+55 auga tankūs krūmai. Dugne tarp pk. 0+00 - 4+00; 8+00 - 27+00; 31+00 - 32+00; 37+00 - 43+00 vyraujantis sąnašų storis virš 40 cm, tarp pk. 4+00 - 8+00; 27+00 - 31+00; 32+00 - 37+00; 43+00 - 46+45 vyraujantis sąnašų storis iki 40 cm. Dugno plotis ~1.20 m, šlaitų koeficientas m – ~2.00.

Griovys D-8-6 tarp pk. 0+00 - 13+00 auga reti krūmai, tarp pk. 13+00 - 15+21 auga tankūs krūmai. Dugne tarp pk. 0+00-0 + 68; 9+00 – 15+21; vyraujantis sąnašų storis virš 40 cm, tarp pk. 0+68-9+00 vyraujantis sąnašų storis iki 40 cm. Dugno plotis ~1.20 m, šlaitų koeficientas m – ~2.00.

Griovys D-8-12 tarp pk. 0+00 - 5+26 auga vid. tankumo krūmai Dugne tarp pk. 0+00-0+50; vyraujantis sąnašų storis virš 40 cm, tarp pk. 0+50 – 9+00 vyraujantis sąnašų storis iki 40 cm. Dugno plotis ~1.20 m, šlaitų koeficientas m – ~2.00.

5.2. Hidrotechnikos statiniai

5.2.1. Pralaidos

Pralaida griovyje D-8 pk. 5+05, 3+38 d-1.20 m, L=15.00 m. Pralaida sulūžusi, viskas po vandeniu.

Pralaida griovyje D-8 pk. 9+99 Savavališka/Trakų r. savivaldybės balanse neesanti pralaida. Pralaida sulūžusi, viskas po vandeniu, nustatyti diametro nepavyko.

Pralaida griovyje D-8 pk. 18+55, pk. d-1.20 m, L-15.00 m. Pralaida sulūžusi, viskas po vandeniu.

Pralaida griovyje D-8 pk. 28+42, d-1.20 m, L-10.00 m. Įtekėjime ir ištekėjime sulūžę antgaliai, įtekėjime ir ištekėjime šlaitų tvirtinimo plokščių nėra, tarpai ištrupėję, signaliniai stulpeliai išsikraipę (3 vnt.), kelio danga provėžuota, pralaida pilna sąnašų, ties pralaidos antgaliais išplauti šlaitai.

Pralaida griovyje D-8 pk. 36+91, d-1.20 m, L-12.00 m. Įtekėjime ir ištekėjime sulūžę antgaliai, įtekėjime ir ištekėjime šlaitų tvirtinimo plokščių nėra, tarpai ištrupėję, nėra signalinių stulpelių, kelio danga provėžuota, pralaida pilna sąnašų, ties pralaidos antgaliais.

Pralaida griovyje D-8-12 pk. 0+68, d-0.75 m, L-15.00 m.

Pralaida griovyje D-8-12 pk. 5+44, Savavališka/Trakų r. savivaldybės balanse neesanti pralaida. Pralaida sulūžusi, viskas po vandeniu, nustatyti diametro nepavyko.

Pralaida griovyje D-8-12 pk. 10+87, d=0.60 m, L=10.00 m. Pralaida sulūžusi.

Lentelė Nr.2. Pralaidų kiekių santrauka

Eil. Nr.	Griovio pavadinimas	Pralaidų skaičius								Viso
		d-0.40 m	d-0.60 m	d-0.75 m	d-0.80 m	d-1.00 m	d-1.20 m	d-1.40 m	d-1.60 m	
Dusmenų kadastro vietovė										
1.	D-8 (11010433)	-	-	-	-	-	4	-	-	**4**
2.	D-8-6	-	1	1	-	-	-	-	-	**2**
3.	D-8-12 (11010433)	-	-	1	-	-	-	-	-	**1**
Iš viso:		**-**	**1**	**2**	**-**	-	4	-	-	**7**

5.3. Drenažo žiotys

Dalis drenažo sistemų žiočių rastos plastikinės, kita dalis žiočių nebuvo rastos, tačiau, remiantis ankstesne patirtimi, žiotys nesant tinkamai griovių priežiūrai apaugo tankia žolės augmenija, augantys krūmai galėjo užkimšti drenažo žiotis, žiotys galėjo uždumblėti, atsidurti po sąnašomis ar vandeniu. Drenažo žiočių veikimas dėl natūralaus senėjimo ir gamtos reiškinių bei žmogaus netinkamos veiklos sutriko ir plotai nėra tinkamai sausinami. Žiotys po sąnašomis, apaugusios krūmai ir žolių šaknimis, po vandeniu.

Lentelė Nr.3. Žiočių kiekių santrauka

Eil. Nr.	Griovio pavadinimas	Drenažo žiočių skaičius, vnt.												Viso
		d-50 mm	d-75 mm	d-100 mm	d-125 mm	d-150 mm	d-160 mm	d-175 mm	d-200 mm	d-250 mm	d-300 mm	d-400 mm	d-600 mm	
1.	D-8 (11010433)	-	30	10	5	-	-	-	-	-	-	-	-	**45**
2.	D-8-6	-	15	4	-	-	-	-	-	-	-	-	-	**19**
3.	D-8-12 (11010433)	-	3	-	-	-	-	-	-	-	-	-	-	**3**
Iš viso:		**-**	**49**	**14**	**5**	**-**	**-**	**-**	**-**	**-**	**-**	**-**	**-**	**67**

6. REKOMENDACIJOS PROJEKTAVIMUI

6.1. Grioviai

Rekomenduoju griovyje D-8 tarp pk. 0+00 - 45+46 susikaupusias sąnašas valyti mechanizuotai. Griovys valomas iš Upės dugno plotis b-1.20 m nekeičiamas, šlaitai paliekami tokie, kokie yra susiformavę (valant upę nekeičiami). Pašalinti krūmus nuo upės šlaitų ir dugno, atstatyti žiotis.

Rekomenduoju griovyje D-8-6 tarp pk. 0+00 - 15+21 susikaupusias sąnašas valyti mechanizuotai. Griovys valomas iš Upės dugno plotis b-1.20 m nekeičiamas, šlaitai paliekami tokie, kokie yra susiformavę (valant upę nekeičiami). Pašalinti krūmus nuo upės šlaitų ir dugno, atstatyti žiotis.

Rekomenduoju griovyje D-8-12 tarp pk. 0+00 - 0+56 susikaupusias sąnašas valyti mechanizuotai. Griovys valomas iš Upės dugno plotis b-1.20 m nekeičiamas, šlaitai paliekami tokie, kokie yra susiformavę (valant upę nekeičiami). Pašalinti krūmus nuo upės šlaitų ir dugno, atstatyti žiotis.

6.2. Hidrotechnikos statiniai

6.2.1. Pralaidos

Pralaida griovyje D-8 pk. 5+05, 3+38 d-1.20 m, L=15.00 m. Pralaida perstatyti į naują.

Pralaida griovyje D-8 pk. 9+99 Savavališka/Trakų r. savivaldybės balanse neesanti pralaida. Naikinti.

Pralaida griovyje D-8 pk. 18+55, pk. d-1.20 m, L-15.00 m. Pralaida perstatyti į naują.

Pralaida griovyje D-8 pk. 28+42, d-1.20 m, L-10.00 m. Pralaida perstatyti į naują.

Pralaida griovyje D-8 pk. 36+91, d-1.20 m, L-12.00 m. Pralaida perstatyti į naują.

Pralaida griovyje D-8-12 pk. 0+68, d-0.75 m, L-15.00 m. Pralaida perstatyti į naują.

Pralaida griovyje D-8-12 pk. 5+44, Savavališka/Trakų r. savivaldybės balanse neesanti pralaida. Pralaida sulūžusi, viskas po vandeniu. Išvalyti pralaidą nuo sąnašų.

Pralaida griovyje D-8-12 pk. 10+87, d=0.60 m, L=10.00 m. Pralaida perstatyti į naują.

6.2.2. Drenažo žiotys

Dalis drenažo žiočių grioviuose yra sulūžusios, po vandeniu užneštos, įtrūkusios ar kitaip netinkamos naudojimui, todėl yra atstatomos. Dalis drenažo žiočių yra pakeistos naujomis todėl išvalomos.

7. APLINKOSAUGINIAI SPRENDINIAI

7.1. D-8 ir D-8-12 (identifikavimo kodas - 11010433)

Melioracinėms reikmėms sureguliuota D-8 ir D-8-12 (identifikavimo kodas - 11010433), kurios bendras remontuojamas ilgis – 5.171 km, o apsaugos juostos plotis 3.00 m nuo griovio šlaito viršaus, atliekami sąnašų valymo darbai ir melioracijos statinių rekonstravimo darbai.

D-8 (11010433) tarp pk. 36+91 + 46+-45 ir D-8-12 (11010433) tarp pk. 0+00 - 5+26 (bendras ilgis – 1480 m, kuris sudaro ≥ 15 proc. remontuojamo upės ruožo ilgio) D-8 ir D-8-12 apsaugos juostoje išsaugojami augantys medžiai, tačiau ne arčiau, kaip 15 m iki esamų melioracijos sistemų žiočių.

D-8 (11010433) vagoje tarp pk. 5+05 - 8+00 suformuojami įtvirtintų akmenų metiniai, sudantys geresnes vandens aeracijos sąlygas ir sukuriantys meandruojantį upės ruožą. Šiuo atveju dirbtinai sukuriamos natūralioms artimos morfologinės sąlygos – įtvirtintų akmenų metinių pagalba suformuojami vingiai. Tokiu būdu sudaromos palankios sąlygos įsikurti gyvūnams ir augalams, taip sugražinant upės vagai kiek galima natūralesnę būklę. Kintant vagos morfologijai susiformuoja rėvos, kurios vėliau prisideda prie vingių formavimosi, taip sudarant vagoje įvairovę.

D-8 (11010433) įrengiama kontroliuojamo drenažo nuotėkio sistema Nr.3(21) pk. 3+89. Reguliuojamas drenažas gali sumažinti azoto junginių metini išplovimą nuo 20 iki 50 proc., o bendrojo fosforo – nuo 10 iki 35 proc. Be to ši priemonė gali būti naudinga sausmečio laikotarpiu, kaip podirvio drėkinimo priemonė. Drenažo sistema pasirinkta įvertinant drenažo sistemos plotą, rinktuvų gylį, jų nuolydį, taip siekiant sumažinti ne tik maistmedžiagių patekimą į paviršinio vandens telkinius, bet ir esant sausmečiui įvertinat galimą podirvio drėkinimo plotą.

D-8 (11010433) dugne Pk. 23+30; 23+80 iš stambių akmenų įrengiami slenksčiai, kurių aukštis – 40 cm. Slenksčiai suformuos upelio dugno ir skersploščio kaitą ruože, kuriame įrengiami slenksčiai. Slenksčių vietos parinktos taip, kad užtikrintų drenažo sistemų žiočių neapsunkintą funkcionavimą.

GRIOVIŲ, JŲ STATINIŲ NUSTATYTŲ DEFORMACIJŲ SANTRAUKA

Eil. Nr.	Griovio arba statinio pavadinimas	Griovio piketai	Deformacijų rūšys	Deformaciją sukėlusios priežastys	Pastabos apie deformacijų vystymąsi	Numatomos priemonės
Griovys D-8 (11010433) (tarp pk. 0+00 – 46+45)						
1.	**Griovys D-8 (11010433)**	**0+00 – 46+45**	Griovys apaugęs krūmais, griovio dugne sąnašos.	Nevalomas griovys, nevykdoma priežiūra.	Nevalomas griovys užDumblino žiotis, apsunkintas drenažo veikimas.	**Pašalinti krūmus nuo griovio šlaitų ir dugno:** **Reti (pavieniai):** 0+00 - 10+00 **Reti:** 18+55 - 36+91 **Vidutinio tankumo:** 36+91 - 46+45 **Tankius:** 10+00 – 18+55; **Išvalyti sąnašas:** 0+00 - 46+45
2.	Esama g/b pralaida d-1.20 m, L-15.00 m. žiedinė	5+05	Pralaida sulūžusi, viskas po vandeniu	Netinkama priežiūra.	Mažėja vandens tėkmės greitis griovy.	Pralaida perstatyti į naują
3.	Savavališka/Trakų r. savivaldybės balanse neesanti pralaida	9+99	Pralaida sulūžusi, viskas po vandeniu, nustatyti diametro nepavyko	Netinkama priežiūra.	Mažėja vandens tėkmės greitis griovy.	Naikinti
4.	Esama g/b pralaida d-1.20 m, L-15.00 m. žiedinė	18+55	Pralaida sulūžusi, viskas po vandeniu	Netinkama priežiūra.	Mažėja vandens tėkmės greitis griovy.	Pralaida perstatyti į naują
5.	Esama g/b pralaida d-1.20 m, L-10.00 m.	28+42	Įtekėjime ir ištekėjime sulūžę antgaliai, įtekėjime ir ištekėjime šlaitų tvirtinimo plokščių nėra, tarpai ištrupėję, signaliniai stulpeliai išsikraipę (3 vnt.), kelio danga	Netinkama priežiūra.	Mažėja vandens tėkmės greitis griovy.	Pralaida perstatyti į naują

0	2025	Statybos leidimui, konkursui ir statybai.			
Laida	Išleidimo data	Laidos statusas. Keitimo priežastis (jei taikoma)			
Kval. patv. dok. nr.	INŽINERINIS PROJEKTAVIMAS		Trakų rajono Dusmenų kadastro vietovėje esančių Valstybei nuosavybės teise priklausančių melioracijos statinių ir sistemų rekonstravimas mažinant apleistų žemių plotus 2026 m.		
S-685-PmAT	SPV	K. Mickevičius	Griovių, jų statinių nustatytų deformacijų santrauka		LAIDA
					0
LT	Trakų rajono savivaldybė		SR2026-275-TDP-TD-GNDS	LAPAS	LAPŲ
				1	6

			provėžuota, pralaida pilna sąnašų, ties pralaidos antgaliais išplauti šlaitai.			
6.	Esama g/b pralaida d-1.20 m, L-12.00 m.	36+91	Įtekėjime ir ištekėjime sulūžę antgaliai, Įtekėjime ir ištekėjime šlaitų tvirtinimo plokščių nėra, tarpai ištrupėję, nėra signalinių stulpelių, kelio danga provėžuota, pralaida pilna sąnašų, ties pralaidos antgaliais.	Netinkama priežiūra.	Mažėja vandens tėkmės greitis griovy.	Pralaida perstatyti į naują
7.	Žd – 125 mm, Nr.1 (17)K	0+54	Žiotis apaugusi, nerasta.	Netinkama priežiūra.	Sumažėjęs drenažo pralaidumas.	Atstatyti žiotį d – 160 mm
8.	Žd – 75 mm, Nr.2 (18)D	1+65	Žiotis po sąnašomis	Netinkama priežiūra.	Sumažėjęs drenažo pralaidumas.	Atstatyti žiotį d – 110 mm
9.	Žd – 125 mm, Nr.3 (21)D	3+89	Žiotis sulūžusi	Netinkama priežiūra.	Sumažėjęs drenažo pralaidumas.	Atstatyti žiotį d – 160 mm
10.	Žd – 75 mm, Nr.4 (23)D	5+77	Žiotis apaugusi, nerasta.	Netinkama priežiūra.	Sumažėjęs drenažo pralaidumas.	Atstatyti žiotį d – 110 mm
11.	Žd – 100 mm, Nr.5 (26)D	9+09	Po vandeniu, sulūžusi	Netinkama priežiūra.	Sumažėjęs drenažo pralaidumas.	Atstatyti žiotį d – 110 mm
12.	Žd – 75 mm, Nr.6 (27)D	10+73	Žiotis po sąnašomis	Netinkama priežiūra.	Sumažėjęs drenažo pralaidumas.	Atstatyti žiotį d – 110 mm
13.	Žd – 100 mm, Nr.7 (29)D	11+50	Žiotis apaugusi, nerasta.	Netinkama priežiūra.	Sumažėjęs drenažo pralaidumas.	Atstatyti žiotį d – 110 mm
14.	Žd – 75 mm, Nr.8 (30)D	12+26	Žiotis sulūžusi	Netinkama priežiūra.	Sumažėjęs drenažo pralaidumas.	Atstatyti žiotį d – 110 mm
15.	Žd – 75 mm, Nr.9 (31)D	12+74	Po vandeniu, sulūžusi	Netinkama priežiūra.	Sumažėjęs drenažo pralaidumas.	Atstatyti žiotį d – 110 mm
16.	Žd – 75 mm, Nr. 10 (33)D	14+43	Žiotis apaugusi, nerasta.	Netinkama priežiūra.	Sumažėjęs drenažo pralaidumas.	Atstatyti žiotį d – 110 mm
17.	Žd – 75 mm, Nr.11 (35)D	15+81	Žiotis apaugusi, nerasta.	Netinkama priežiūra.	Sumažėjęs drenažo pralaidumas.	Atstatyti žiotį d – 110 mm
18.	Žd – 75 mm, Nr.21 (37)D	17+43	Po vandeniu, sulūžusi	Netinkama priežiūra.	Sumažėjęs drenažo pralaidumas.	Atstatyti žiotį d – 110 mm
19.	Žd – 75 mm, Nr.22 (38)D	18+19	Žiotis sulūžusi	Netinkama priežiūra.	Sumažėjęs drenažo pralaidumas.	Atstatyti žiotį d – 110 mm
20.	Žd – 75 mm, Nr.23 (39)D	18+80	Žiotis po sąnašomis	Netinkama priežiūra.	Sumažėjęs drenažo pralaidumas.	Atstatyti žiotį d – 110 mm

21.	Žd – 75 mm, Nr.15 (41)D	20+34	Žiotis apaugusi, nerasta.	Netinkama priežiūra.	Sumažėjęs drenažo pralaidumas.	Atstatyti žiotį d – 110 mm
22.	Žd – 75 mm, Nr.16 (42')D	21+31	Po vandeniu, sulūžusi	Netinkama priežiūra.	Sumažėjęs drenažo pralaidumas.	Atstatyti žiotį d – 110 mm
23.	Žd – 100 mm, Nr.17 (44)D	22+85	Žiotis apaugusi, nerasta.	Netinkama priežiūra.	Sumažėjęs drenažo pralaidumas.	Atstatyti žiotį d – 110 mm
24.	Žd – 75 mm, Nr.18 (46)K	24+17	Žiotis sulūžusi	Netinkama priežiūra.	Sumažėjęs drenažo pralaidumas.	Atstatyti žiotį d – 110 mm
25.	Žd – 100 mm, Nr.19 (47)K	25+35	Žiotis apaugusi, nerasta.	Netinkama priežiūra.	Sumažėjęs drenažo pralaidumas.	Atstatyti žiotį d – 110 mm
26.	Žd – 100 mm, Nr.20 (48)K	25+39	Po vandeniu, sulūžusi	Netinkama priežiūra.	Sumažėjęs drenažo pralaidumas.	Atstatyti žiotį d – 110 mm
27.	Žd – 100 mm, Nr.21 (48')D	25+94	Žiotis po sąnašomis	Netinkama priežiūra.	Sumažėjęs drenažo pralaidumas.	Atstatyti žiotį d – 110 mm
28.	Žd – 75 mm, Nr.22 (49)K	27+46	Žiotis apaugusi, nerasta.	Netinkama priežiūra.	Sumažėjęs drenažo pralaidumas.	Atstatyti žiotį d – 110 mm
29.	Žd – 75 mm, Nr.23 (50)D	27+55	Žiotis apaugusi, nerasta.	Netinkama priežiūra.	Sumažėjęs drenažo pralaidumas.	Atstatyti žiotį d – 110 mm
30.	Žd – 75 mm, Nr.24 (51)D	28+10	Po vandeniu, sulūžusi	Netinkama priežiūra.	Sumažėjęs drenažo pralaidumas.	Atstatyti žiotį d – 110 mm
31.	Žd – 125 mm, Nr.25 (52)K	28+87	Žiotis apaugusi, nerasta.	Netinkama priežiūra.	Sumažėjęs drenažo pralaidumas.	Atstatyti žiotį d – 160 mm
32.	Žd – 75 mm, Nr.26 (53)D	29+00	Žiotis sulūžusi	Netinkama priežiūra.	Sumažėjęs drenažo pralaidumas.	Atstatyti žiotį d – 110 mm
33.	Žd – 75 mm, Nr.27 (102)K	30+46	Žiotis apaugusi, nerasta.	Netinkama priežiūra.	Sumažėjęs drenažo pralaidumas.	Atstatyti žiotį d – 110 mm
34.	Žd – 75 mm, Nr.28 (103)D	30+83	Po vandeniu, sulūžusi	Netinkama priežiūra.	Sumažėjęs drenažo pralaidumas.	Atstatyti žiotį d – 110 mm
35.	Žd – 75 mm, Nr.29 (104)K	31+66	Žiotis po sąnašomis	Netinkama priežiūra.	Sumažėjęs drenažo pralaidumas.	Atstatyti žiotį d – 110 mm
36.	Žd – 125 mm, Nr.30 (105)K	32+81	Žiotis sulūžusi	Netinkama priežiūra.	Sumažėjęs drenažo pralaidumas.	Atstatyti žiotį d – 160 mm
37.	Žd – 75 mm, Nr.31 (107)K	34+06	Po vandeniu, sulūžusi	Netinkama priežiūra.	Sumažėjęs drenažo pralaidumas.	Atstatyti žiotį d – 110 mm
38.	Žd – 100 mm, Nr.32 (106)D	32+35	Žiotis apaugusi, nerasta.	Netinkama priežiūra.	Sumažėjęs drenažo pralaidumas.	Atstatyti žiotį d – 110 mm

39.	Žd – 100 mm, Nr.33 (109)D	35+58	Po vandeniu, sulūžusi	Netinkama priežiūra.	Sumažėjęs drenažo pralaidumas.	Atstatyti žiotį d – 110 mm
40.	Žd – 75 mm, Nr.34 (108)K	35+67	Žiotis apaugusi, nerasta.	Netinkama priežiūra.	Sumažėjęs drenažo pralaidumas.	Atstatyti žiotį d – 110 mm
41.	Žd – 75 mm, Nr.35 (110)K	37+40	Po vandeniu, sulūžusi	Netinkama priežiūra.	Sumažėjęs drenažo pralaidumas.	Atstatyti žiotį d – 110 mm
42.	Žd – 75 mm, Nr.36 (111)D	38+29	Žiotis po sąnašomis	Netinkama priežiūra.	Sumažėjęs drenažo pralaidumas.	Atstatyti žiotį d – 110 mm
43.	Žd – 75 mm, Nr.37 (112)K	38+80	Žiotis apaugusi, nerasta.	Netinkama priežiūra.	Sumažėjęs drenažo pralaidumas.	Atstatyti žiotį d – 110 mm
44.	Žd – 75 mm, Nr.38 (113)K	40+07	Žiotis sulūžusi	Netinkama priežiūra.	Sumažėjęs drenažo pralaidumas.	Atstatyti žiotį d – 110 mm
45.	Žd – 125 mm, Nr.39 (114)D	40+25	Žiotis po sąnašomis	Netinkama priežiūra.	Sumažėjęs drenažo pralaidumas.	Atstatyti žiotį d – 160 mm
46.	Žd – 100 mm, Nr.40 (115)D	40+66	Žiotis apaugusi, nerasta.	Netinkama priežiūra.	Sumažėjęs drenažo pralaidumas.	Atstatyti žiotį d – 110 mm
47.	Žd – 100 mm, Nr.41 (116)K	41+91	Žiotis sulūžusi	Netinkama priežiūra.	Sumažėjęs drenažo pralaidumas.	Atstatyti žiotį d – 110 mm
48.	Žd – 75 mm, Nr.42 (117)D	42+00	Žiotis apaugusi, nerasta.	Netinkama priežiūra.	Sumažėjęs drenažo pralaidumas.	Atstatyti žiotį d – 110 mm
49.	Žd – 75 mm, Nr.43 (118)D	43+09	Po vandeniu, sulūžusi	Netinkama priežiūra.	Sumažėjęs drenažo pralaidumas.	Atstatyti žiotį d – 110 mm
50.	Žd – 75 mm, Nr.44 (119)D	44+29	Žiotis sulūžusi	Netinkama priežiūra.	Sumažėjęs drenažo pralaidumas.	Atstatyti žiotį d – 110 mm
51.	Žd – 75 mm, Nr.45 (120)D	44+79	Žiotis apaugusi, nerasta.	Netinkama priežiūra.	Sumažėjęs drenažo pralaidumas.	Atstatyti žiotį d – 110 mm
Griovys D-8-6 (tarp pk. 0+00-15+21)						
1.	Griovys D-8-6	0+00-73+15	Griovys apaugęs krūmais, griovio dugne sąnašos.	Nevalomas griovys, nevykdoma priežiūra.	Nevalomas griovys uždumblino žiotis, apsunkintas drenažo veikimas.	**Pašalinti krūmus nuo griovio šlaitų ir dugno:** **Reti:** 0+00 - 13+00 **Tankius:** 13+00 - 15+21 **Išvalyti sąnašas:** 0+00 - 15+21
2.	Esama g/b pralaida d-0.75 m, L-15.00 m.	0+68	Pralaida sulūžusi	Netinkama priežiūra.	Mažėja vandens tėkmės greitis griovy.	Pralaida perstatyti į naują
3.	Savavališka/Trakų r. savivaldybės	5+44	Pilna sąnašų	Netinkama priežiūra.	Mažėja vandens tėkmės greitis griovy.	Išvalyti pralaidą nuo sąnašų.

	balanse neesanti pralaida					
4.	Esama g/b pralaida d-0.60 m, L-10.00 m.	10+87	Pralaida sulūžusi	Netinkama priežiūra.	Mažėja vandens tėkmės greitis griovy.	Pralaida perstatyti į naują
5.	Žd – 75 mm, Nr.1 (72)K	2+14	Žiotis apaugusi, nerasta.	Priežiūra tinkama.	Normalus drenažo pralaidumas.	Atstatyti žiotį d – 110 mm
6.	Žd – 100 mm, Nr.2 (73)D	2+93	Žiotis sulūžusi	Priežiūra tinkama.	Normalus drenažo pralaidumas.	Atstatyti žiotį d – 110 mm
7.	Žd – 100 mm, Nr.3 (74)D	4+34	Po vandeniu, sulūžusi	Priežiūra tinkama.	Normalus drenažo pralaidumas.	Atstatyti žiotį d – 110 mm
8.	Žd – 75 mm, Nr.4 (75)D	4+79	Žiotis apaugusi, nerasta.	Priežiūra tinkama.	Normalus drenažo pralaidumas.	Atstatyti žiotį d – 110 mm
9.	Žd – 100 mm, Nr.5 (77)K	5+73	Žiotis apaugusi, nerasta.	Priežiūra tinkama.	Normalus drenažo pralaidumas.	Atstatyti žiotį d – 110 mm
10.	Žd – 75 mm, Nr.6 (76)D	5+82	Po vandeniu, sulūžusi	Priežiūra tinkama.	Normalus drenažo pralaidumas.	Atstatyti žiotį d – 110 mm
11.	Žd – 75 mm, Nr.7 (78)K	7+30	Po vandeniu, sulūžusi	Priežiūra tinkama.	Normalus drenažo pralaidumas.	Atstatyti žiotį d – 110 mm
12.	Žd – 75 mm, Nr.8 (79)D	7+47	Žiotis sulūžusi	Priežiūra tinkama.	Normalus drenažo pralaidumas.	Atstatyti žiotį d – 110 mm
13.	Žd – 75 mm, Nr.9 (79‘)K	8+08	Žiotis po sąnašomis	Priežiūra tinkama.	Normalus drenažo pralaidumas.	Atstatyti žiotį d – 110 mm
14.	Žd – 75 mm, Nr.10 (80)D	8+80	Žiotis apaugusi, nerasta.	Priežiūra tinkama.	Normalus drenažo pralaidumas.	Atstatyti žiotį d – 110 mm
15.	Žd – 75 mm, Nr.11 (81)K	9+72	Žiotis sulūžusi	Priežiūra tinkama.	Normalus drenažo pralaidumas.	Atstatyti žiotį d – 110 mm
16.	Žd – 75 mm, Nr.12 (82)D	9+97	Žiotis sulūžusi	Priežiūra tinkama.	Normalus drenažo pralaidumas.	Atstatyti žiotį d – 110 mm
17.	Žd – 100 mm, Nr.13 (83)K	10+45	Žiotis apaugusi, nerasta.	Priežiūra tinkama.	Normalus drenažo pralaidumas.	Atstatyti žiotį d – 110 mm
18.	Žd – 75 mm, Nr.14 (84)D	11+27	Žiotis apaugusi, nerasta.	Priežiūra tinkama.	Normalus drenažo pralaidumas.	Atstatyti žiotį d – 110 mm
19.	Žd – 75 mm, Nr.15 (84‘)K	11+66	Žiotis po sąnašomis, sulūžusi	Priežiūra tinkama.	Normalus drenažo pralaidumas.	Atstatyti žiotį d – 110 mm
20.	Žd – 75 mm, Nr.16 (85)D	12+97	Žiotis apaugusi, nerasta.	Priežiūra tinkama.	Normalus drenažo pralaidumas.	Atstatyti žiotį d – 110 mm

21.	Žd – 75 mm, Nr.17 (86)K	13+36	Žiotis po sąnašomis	Priežiūra tinkama.	Normalus drenažo pralaidumas.	Atstatyti žiotį d – 110 mm
22.	Žd – 75 mm, Nr.18 (87)D	14+04	Žiotis po sąnašomis, sulūžusi	Priežiūra tinkama.	Normalus drenažo pralaidumas.	Atstatyti žiotį d – 110 mm
23.	Žd – 75 mm, Nr.19 (88)K	14+39	Žiotis po sąnašomis	Priežiūra tinkama.	Normalus drenažo pralaidumas.	Atstatyti žiotį d – 110 mm
Griovys D-8-12 (tarp pk. 0+00-5+26)						
1.	**Griovys D-8-12**	0+00-5+26	Griovys apaugęs krūmais, griovio dugne sąnašos.	Nevalomas griovys, nevykdoma priežiūra.	Nevalomas griovys uždumblino žiotis, apsunkintas drenažo veikimas.	**Pašalinti krūmus nuo griovio šlaitų ir dugno:** **Vidutinio tankumo:** 0+00 - 5+26 **Išvalyti sąnašas:** 0+00 - 5+26
2.	Esama g/b pralaida d-0.75 m, L-15.00 m.	2+54	Pralaida sulūžusi, viskas po vandeniu	Netinkama priežiūra.	Mažėja vandens tėkmės greitis griovy.	Pralaida perstatyti į naują
3.	Žd – 75 mm, Nr.1 (121)K	1+37	Žiotis apaugusi, nerasta.	Priežiūra tinkama.	Normalus drenažo pralaidumas.	Atstatyti žiotį d – 110 mm
4.	Žd – 75 mm, Nr.2 (122)D	2+37	Žiotis sulūžusi	Priežiūra tinkama.	Normalus drenažo pralaidumas.	Atstatyti žiotį d – 110 mm
5.	Žd – 75 mm, Nr.3 (123)D	3+57	Žiotis apaugusi, nerasta.	Priežiūra tinkama.	Normalus drenažo pralaidumas.	Atstatyti žiotį d – 110 mm

FOTOFIKSACIJA



Griovys D-8 (11010433)



Griovys D-8 (11010433)

0	2025	Statybos leidimui, konkursui ir statybai.			
Laida	Išleidimo data	Laidos statusas. Keitimo priežastis (jei taikoma)			
Kval. patv. dok. nr.	INŽINERINIS PROJEKTAVIMAS		Trakų rajono Dusmenų kadastro vietovėje esančių Valstybei nuosavybės teise priklausančių melioracijos statinių ir sistemų rekonstravimas mažinant apleistų žemių plotus 2026 m.		
S-685-PmAT	SPV	K. Mickevičius	Fotofiksacija		LAIDA
					0
LT	Trakų rajono savivaldybė		SR2026-275-TDP-TD-F	LAPAS	LAPŲ
				1	4



Griovys D-8-6



Griovys D-8-6



Griovys D-8-12 (11010433)



Griovys D-8-12 (11010433)



Griovys D-8-12 (11010433)

UAB „Inžineriniai projektavimas"
(tyrinėjimus atlikusios įmonės pavadinimas)

OBJEKTAS Kalvio g. Daunavos kv esančių ~~statinių~~ kabelių nuosavybės teisę patvirtinančių statinių ir sistemos registravimas

GRIOVIŲ MELIORACINIŲ - HIDROTECHNINIŲ
TYRINĖJIMŲ ŽURNALAS

Darbai pradėti: 2026-08
Darbai baigti: 2026-08

Tyrinėjimus atliko: K. Mickevičius S 685-PMIT
(kval. Atest. Nr., vardas, pavardė)

2026 metai

Radus pamestą žurnalą, prašome grąžinti šiuo adresu Pamėnų g. 66, Vilnius

GRIOVIAI IŠKASTI PAGAL ŠIUOS PROJEKTUS:

GR – D-8 (1101/0433) - P2 (1968) ir P3 (1984 m)

GR – D-8-6 - P3 (1984 m)

GR – D-8-12 (1101/043) P2 (1968 m)

GR – _____ - _____

OBJEKTAS: Kelio [illegible] Dusmenų k.v esančių Valstybei priklausančių skėlimų ir pastatų nelikvidavimas

REPERIŲ KATALOGAS

Eil. Nr.	Pobūdis	Vieta	Aprašymas	Altitudė
1	Laikinas	[illegible]	Nuo pralaidos aukštyn	135,80
2.	Laikinas	D-8 Pk. 18+05	Nuo pralaidos aukštyn	135,23

2016 m. rugpjūčio mėn.

Sudarė : Kazlis Mickevičius
(vardas, pavardė, parašas)

Tikrino : [illegible]
(vardas, pavardė, parašas)

GRIOVIŲ SKERSPJŪVIAI

Data 10.16-08

GR. D-8

PK. 101+56

B=



b= ~1,20

BŪKLĖ: Griovys apaugęs pavieniais krūmais; griovio dugne sąnašos

Data 10.16-08

GR. D-8

PK. 3+93

B=



b= ~1,20

BŪKLĖ: Griovys apaugęs pavieniais krūmais; griovio dugne sąnašos

GRIOVIŲ SKERSPJŪVIAI

Data 10.16-09

GR. D-8

PK. 2104

B=

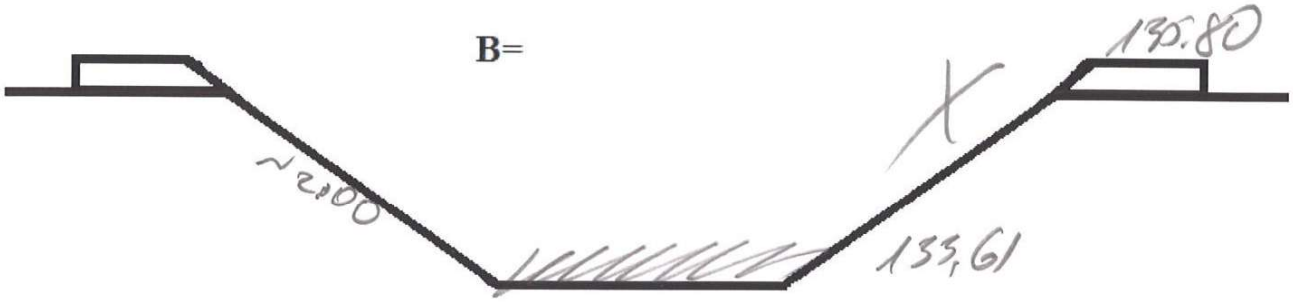

b= ~1,2

BŪKLĖ: Buvęs apaugs pavieniai krūmai
griovio dugne sausas

Data 10.16-08

GR. D-8

PK. 1040

B=



b= ~1.0

BŪKLĖ: Buvęs apaugs pavieniais krūmais
griovio dugne sausas

GRIOVIŲ SKERSPJŪVIAI

Data 2026-08

GR. D-8
PK. 12+81

B=

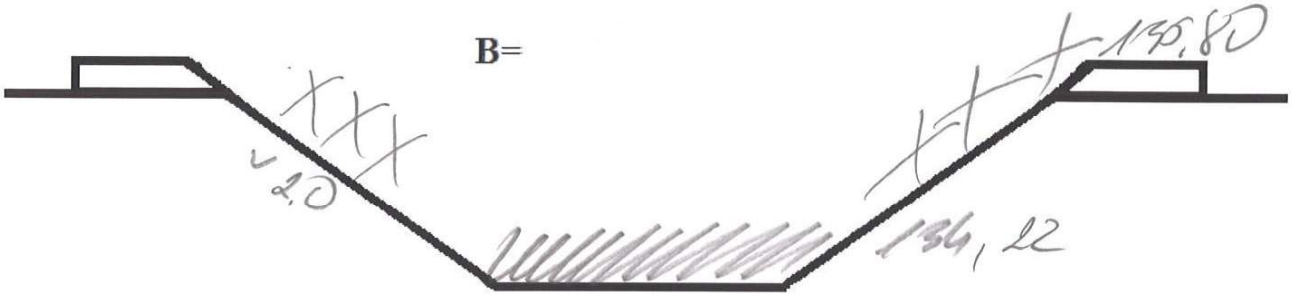

b= v 1,2

BŪKLĖ: Griovio apačia šlaitai tvarkingi griovio dugne akmenų

Data 2026-08

GR. D-8
PK. 16+81

B=

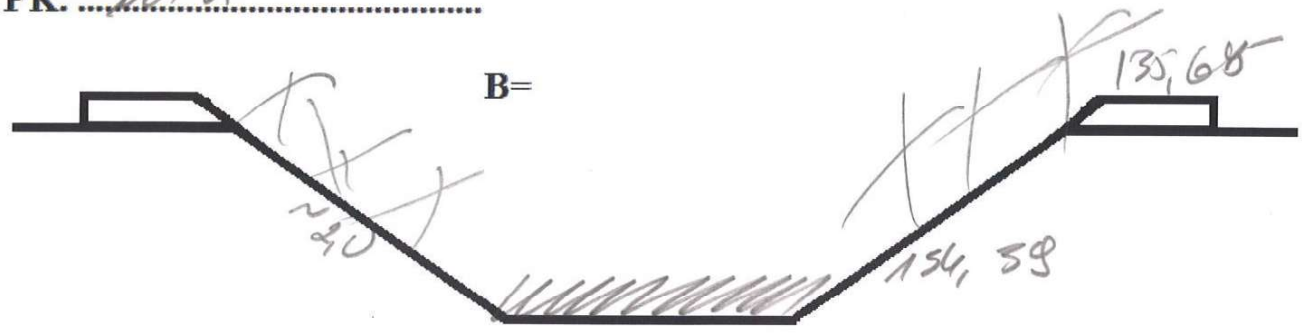

b= v 1,2

BŪKLĖ: Griovio apačia šlaitai tvarkingi griovio dugne akmenų

GRIOVIŲ SKERSPJŪVIAI

Data ...2026-08...

GR. ...D-8...
PK. ...10764...

B= 135,43



b= v1,2

BŪKLĖ: Griovys apaugęs retais krūmais, gruvio dugne sąsiauris

Data ...2026-08...

GR. D-8
PK. ...14456...

B= 136,35



b= v1,2

BŪKLĖ: Griovys apaugęs retais krūmais, gruvio dugne sąsiauris

GRIOVIŲ SKERSPJŪVIAI

Data 2016-08

GR. D-8

PK. 24+00

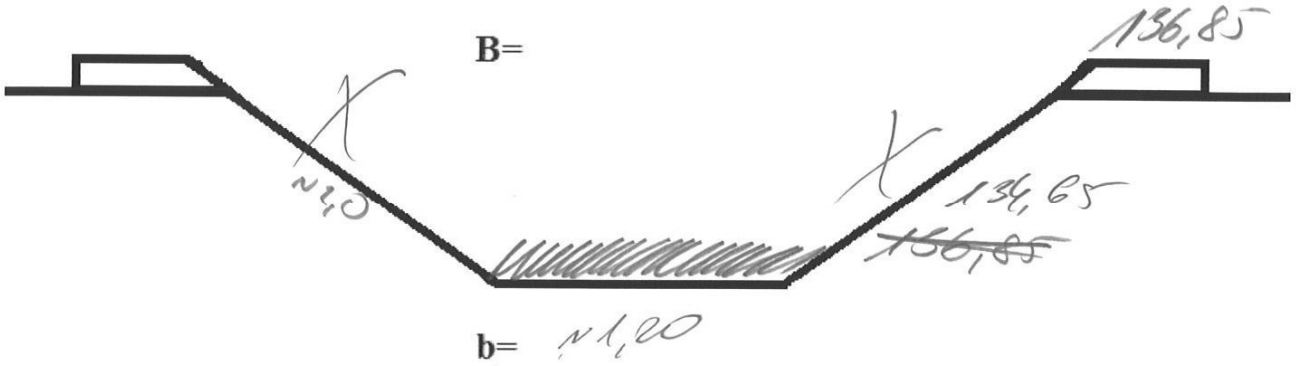

b= ~1,00

BŪKLĖ: Griovys apaugęs vietomis krūmeliais, griovio dugne stovi

Data 2016-08

GR. D-8

PK. 29+85

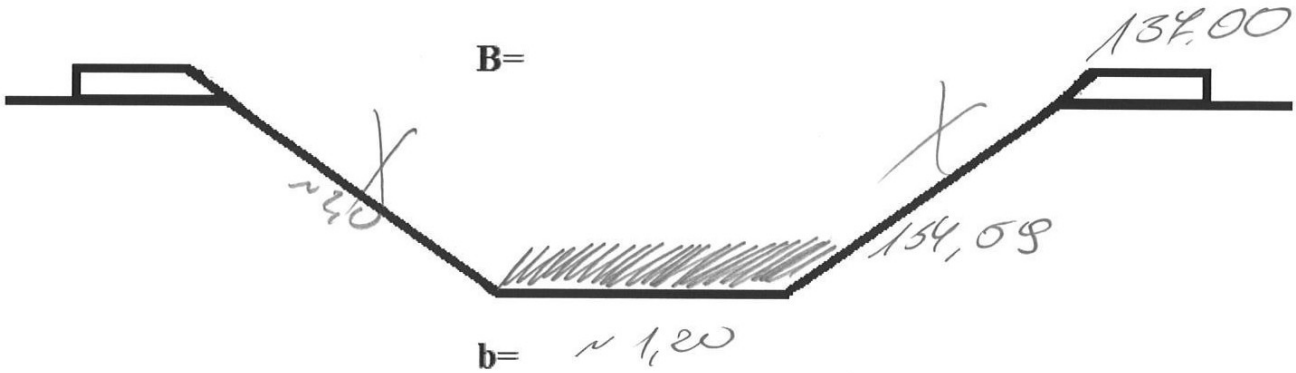

b= ~1,20

BŪKLĖ: Griovys apaugęs vietomis krūmeliais, griovio dugne stovi

GRIOVIŲ SKERSPJŪVIAI

Data 2016-08

GR. D-8
PK. 35+22

B=

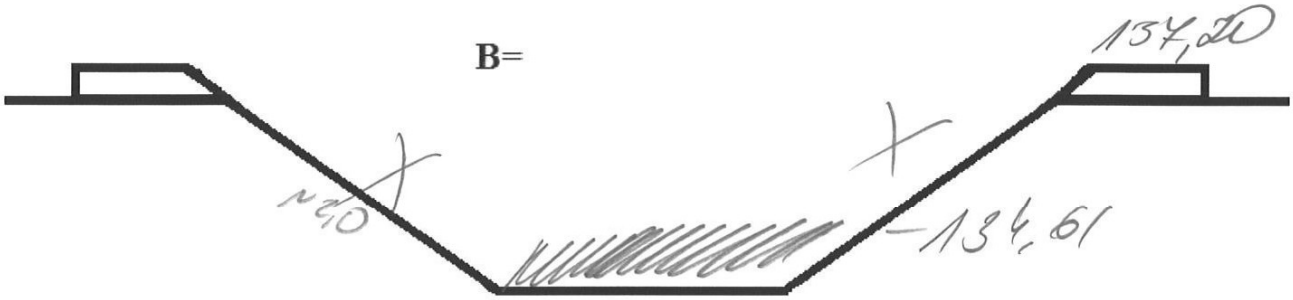

b= ~1,20

BŪKLĖ: Gulsčiuos apsaugos ketaus keitiniai, yrantis dugne sąnašos

---

Data .....

GR. .....
PK. .....

B=



b=

BŪKLĖ: .....

GRIOVIŲ SKERSPJŪVIAI

Data 2026-08

GR. D-8
PK. 36104

B= 156,85



b= 1,0

BŪKLĖ: Griovys apaugęs retesniu krūmynu griovio dugne sąlygos

Data 2026-08

GR. D-8
PK. 40+85

B= 134,06



b= 1,20

BŪKLĖ: Griovys apaugęs vid šiuolaikinio krūmynu, griovio dugne sąlygos

GRIOVIŲ SKERSPJŪVIAI

Data 2026-08

GR. D-8

PK. 44+69

B= 137,69



b= ~1,0

BŪKLĖ: Griovys apaugęs vidutinio tankumo žolės-
valgiu, gruntas dirvožemis

Data 2026-08

GR. D-8-6

PK. 0+60

B= 138,21

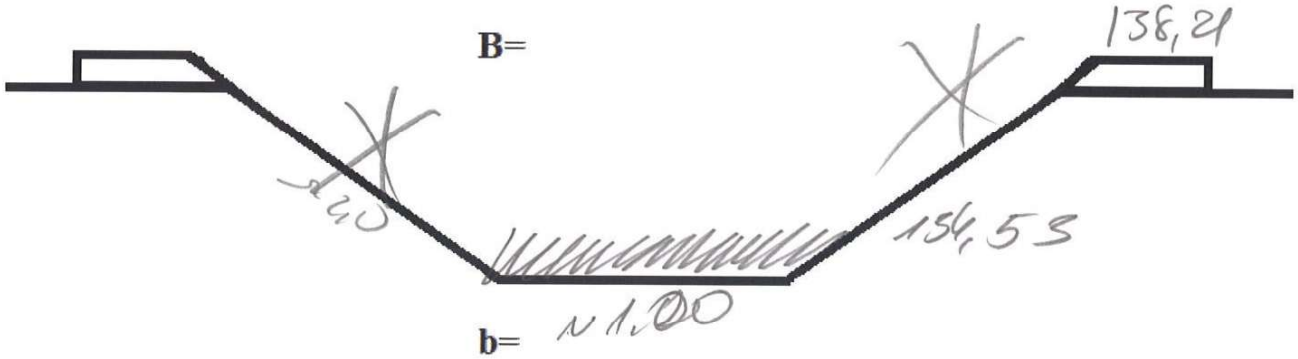

b= ~1,00

BŪKLĖ: Griovys apaugęs retais tankiais
gruntas dirvožemis

GRIOVIŲ SKERSPJŪVIAI

Data ...2026-08...

GR. ...D-8...
PK. ...3+64...

B= 134,21

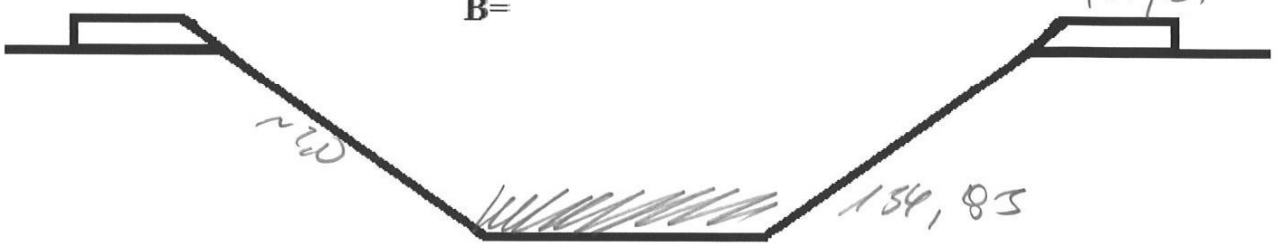

b= ~1,20

BŪKLĖ: ...Griovys apaugęs ištisai žemesnėj, griovio dugne šlapias...

Data ...2026-08...

GR. ...D-8-6...
PK. ...6+55...

B= 136,84



b= ~1,20

BŪKLĖ: ...Griovys apaugęs ištisai žemesnėj, griovio dugne šlapias...

GRIOVIŲ SKERSPJŪVIAI

10

Data 10.26-08

GR. D-8-6

PK. 8+43



BŪKLĖ: Griovio apaugęs vietomis krūmais griovio dugne stovi vanduo

Data 10.26-08

GR. D-8-6

PK. 137+36



BŪKLĖ: Griovio apaugęs krūmais krūmais griovio dugne stovi vanduo

GRIOVIŲ SKERSPJŪVIAI

Data ...2026-08...

GR. ...D-8-12...
PK. ...1+37...

B=

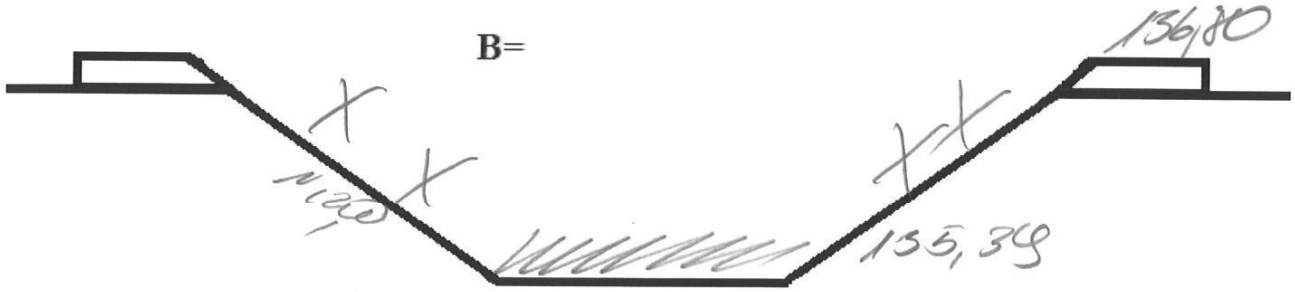

b= 1,20

BŪKLĖ: Griovys apaugęs vidutinio tankumo žolinais, gruntinio dugno sąnašos

Data ...2026-08...

GR. ...D-8-12...
PK. ...1+01...

B=



b= 1,20

BŪKLĖ: Griovys apaugęs vidutinio tankumo žolinais, gruntinio dugno sąnašos

PRALAIDA

1

Data 2026-08

GR. D-8
PK. 5+105
D = 1.0
L = 15.00
Vamzdžių sk. 15.00

BŪKLĖ:

DANGA: žvyras

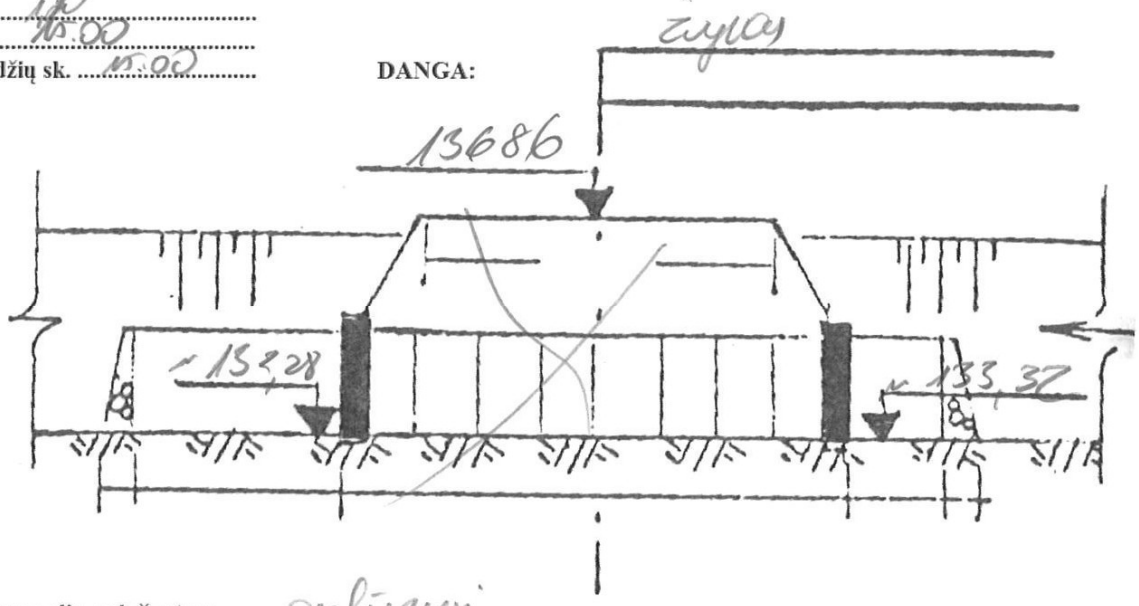

Deformacijų priežastys: sulūžusi

PRALAIDA

Data 2026-08

GR. D-8
PK. 5+105
D =
L =
Vamzdžių sk.

BŪKLĖ:

DANGA: Čemas/ žvyras

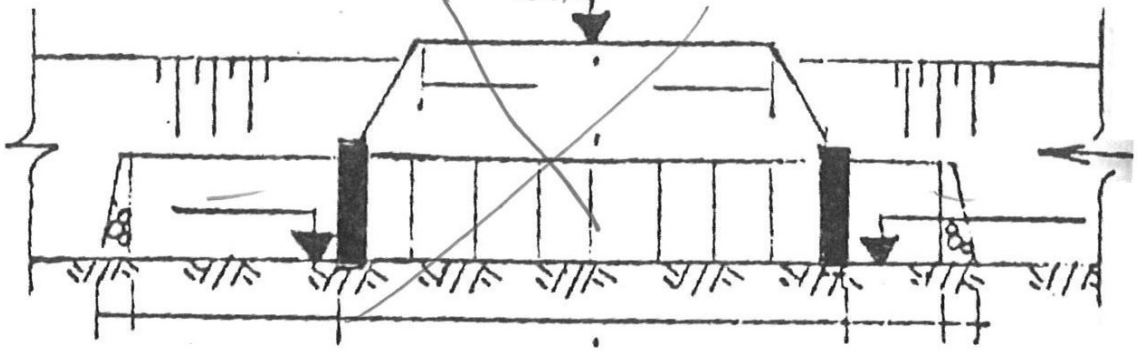

Deformacijų priežastys: Pralaida sulūžusi senaamžė.

PRALAIDA

(2)

Data 2026.08

GR. 18+55 D-8
PK. 18+55
D = 1,20
L = 15,00
Vamzdžių sk. 5

BŪKLĖ:

DANGA: žvyras

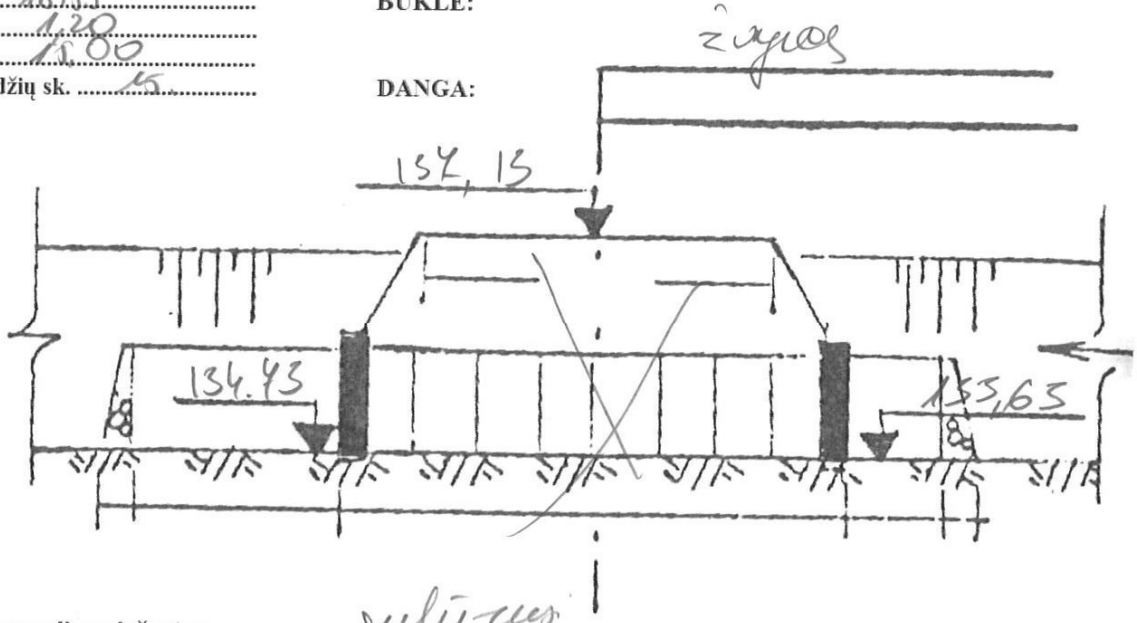

Deformacijų priežastys: sulūžusi

PRALAIDA

Data 2026-08

GR. D-8
PK. 28+02
D = 1,20
L = 10
Vamzdžių sk. 10

BŪKLĖ:

DANGA: žvyras/asfaltas

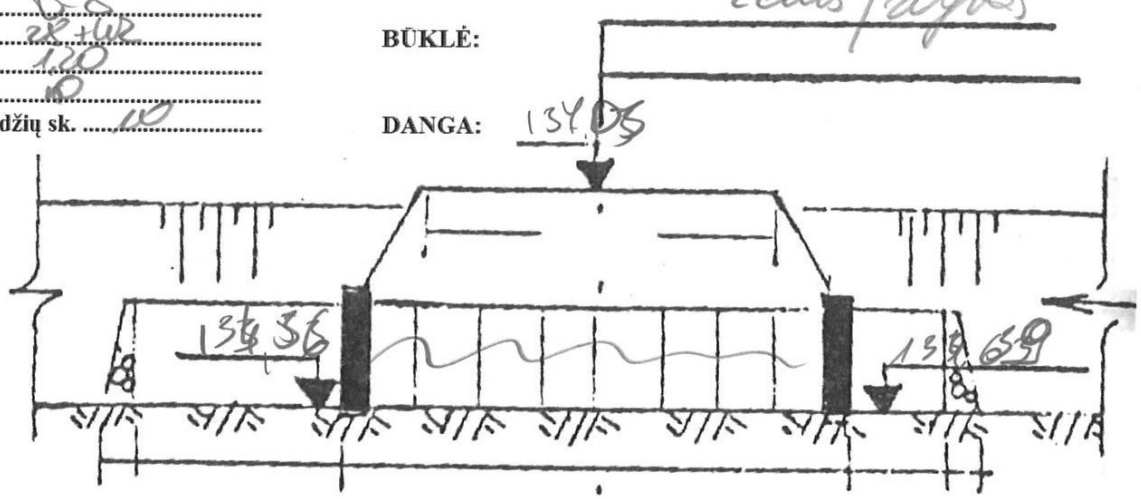

Deformacijų priežastys: sulūžę angeliai, nėra skaitymo plokštės, tempesi išstumpiję, sigulėjimai išilgai per sąnarį, tiesūs angeliai, išplaukti skaitmenys

PRALAIDA

3

Data 2026-08

GR. D-8
PK. 36+91
D = 1,20
L = 12,0
Vamzdžių sk. 2

BŪKLĖ:

DANGA: žvyras

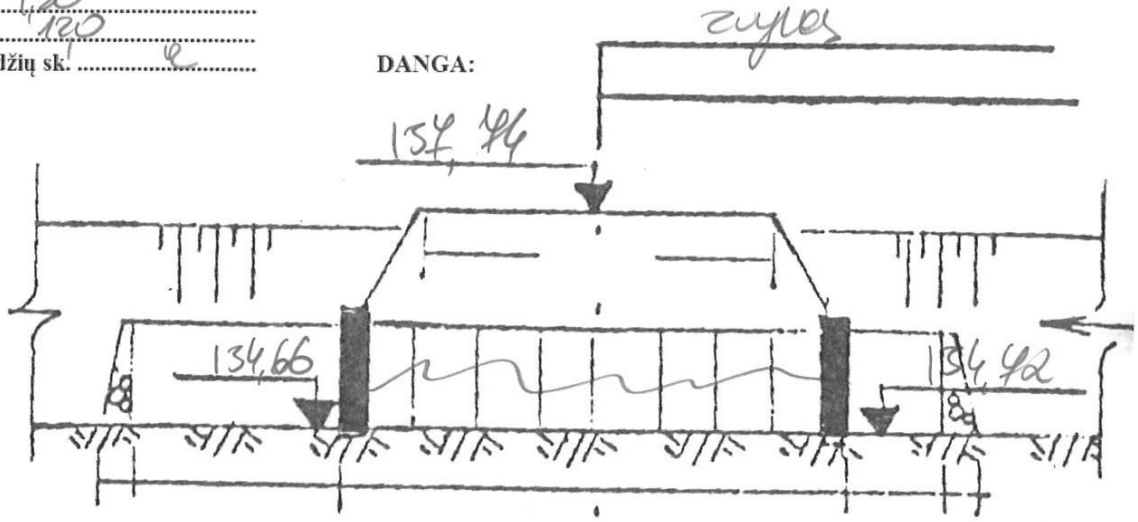

Deformacijų priežastys: Nutekėjo sukrečę, statų krašto nuo sugulimai stulpelių nuo, plyš sąnasių slaitai išplauti

PRALAIDA

Data 2026-08

GR. D-8-12
PK. 204
D = 0,45
L = 15
Vamzdžių sk. 15

BŪKLĖ:

DANGA: žvyro

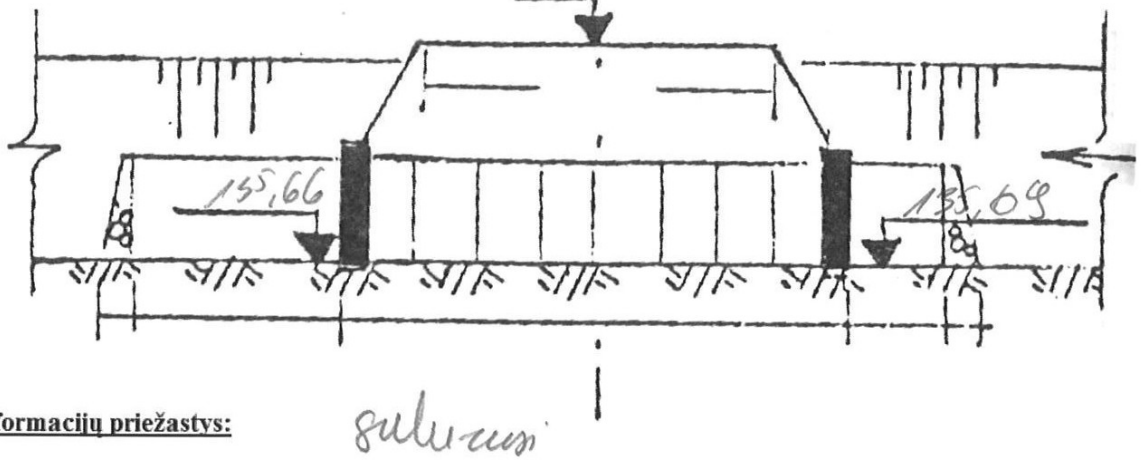

Deformacijų priežastys: sukrenusi

PRALAIDA

Data 2026-08

GR. D-8-6
PK. 01+68
D = 0,6
L = 15
Vamzdžių sk. 15

BŪKLĖ:

DANGA: žvyro / žemė

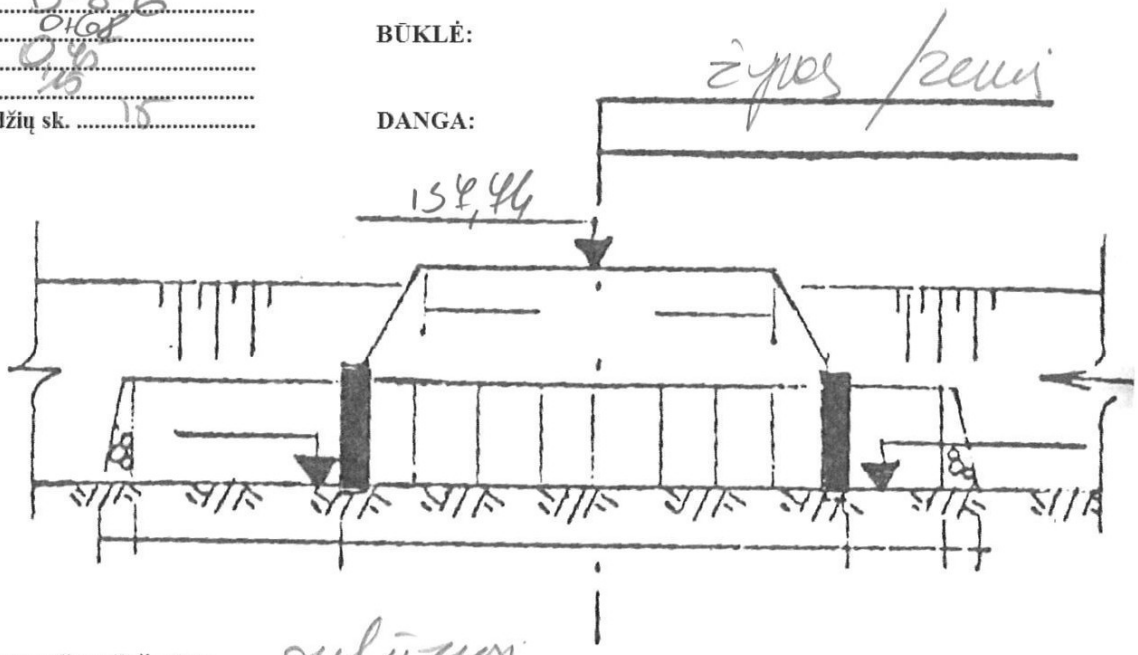

Deformacijų priežastys: sulūžusi

PRALAIDA

Data 2026-08

GR. D-86
PK. 5+44
D = —
L = —
Vamzdžių sk. —

BŪKLĖ:

DANGA: žemė

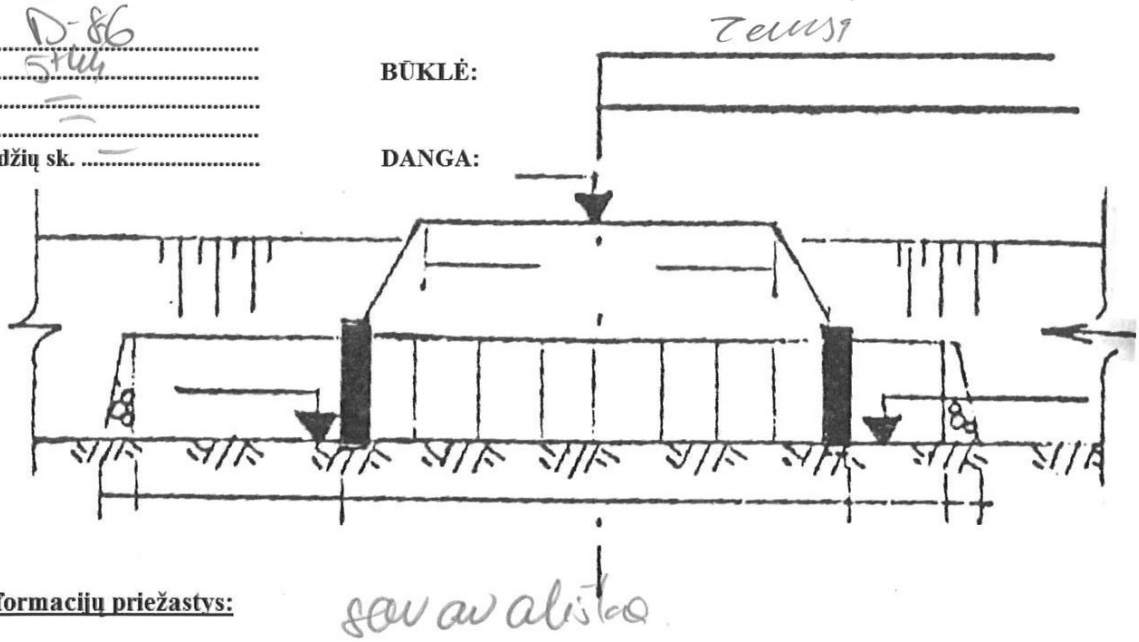

Deformacijų priežastys: sav. avilys

5

PRALAIDA

Data 2026-08

GR. D-8-6
PK. 10+62
D = 0,5
L = 45
Vamzdžių sk. 20

BŪKLĖ: ✓

DANGA: asfal

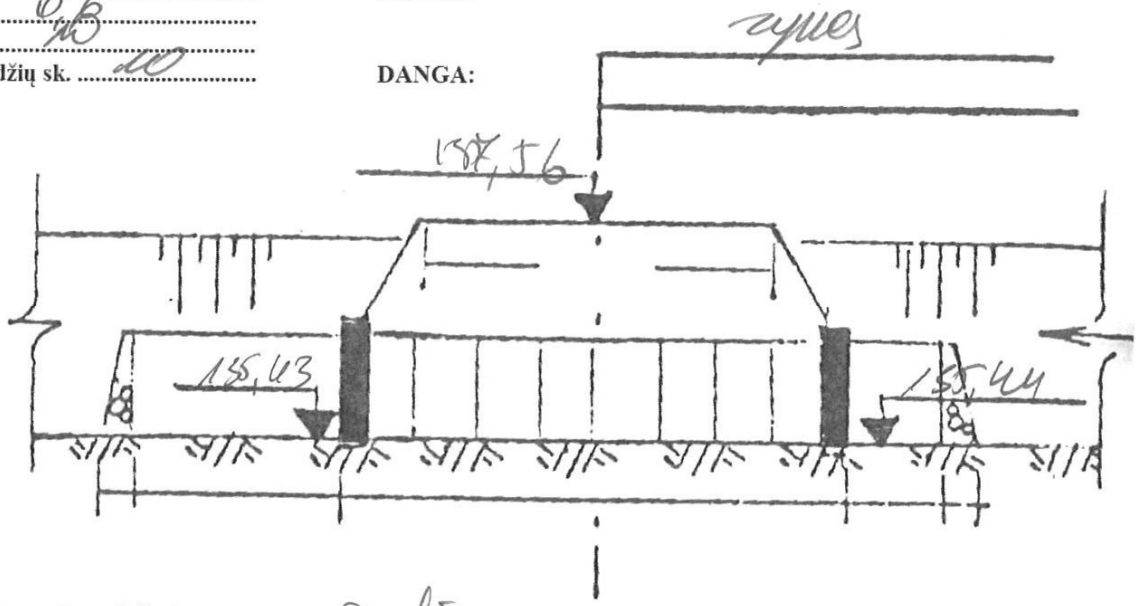

Deformacijų priežastys: sulūžusi

PRALAIDA

Data .....

GR. .....
PK. .....
D = ...
L = ...
Vamzdžių sk. .....

BŪKLĖ:

DANGA:

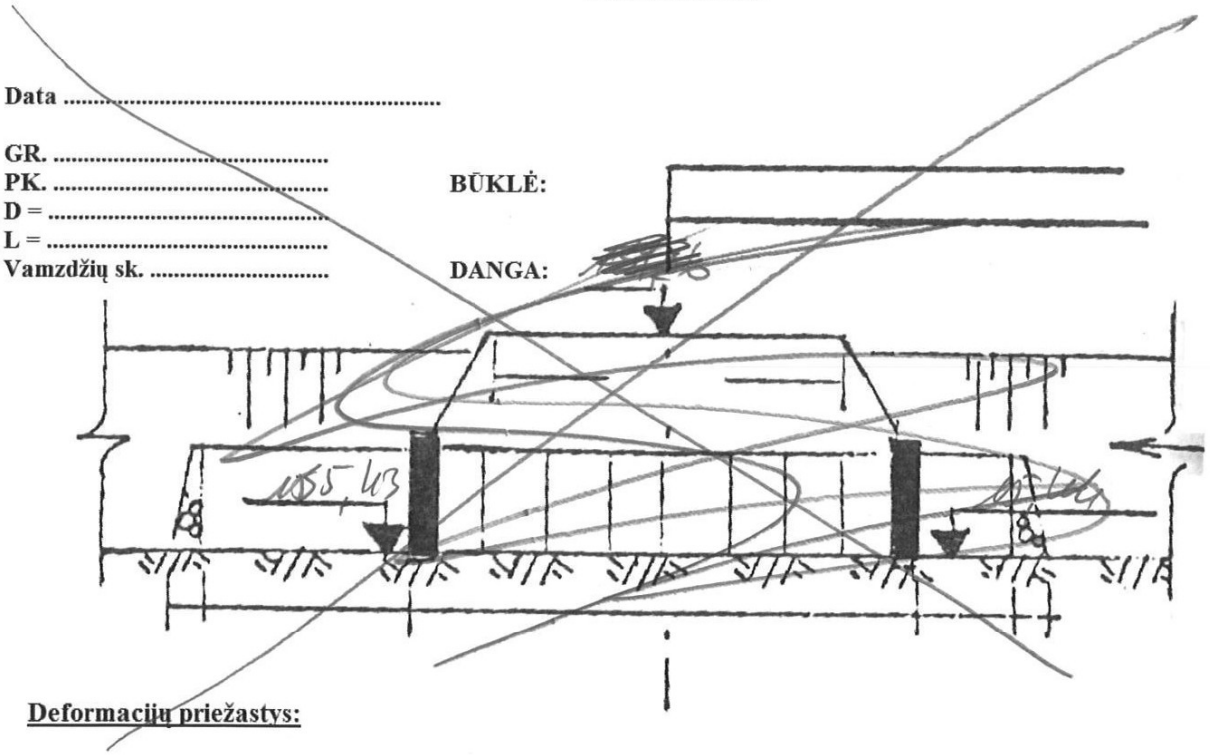

Deformacijų priežastys:

Griovys D-8, data 2026-08

Žiočių deformacijos	
PK 0154 Ž - 125	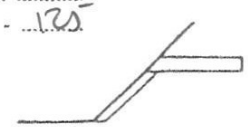 nenaste
PK 1765 Ž - 75	 po sėjinių
PK 3189 Ž - 125	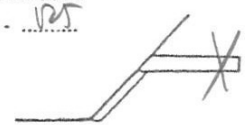 sulinusi
PK 3447 Ž - 75	 nenaste

Pastaba: laisvoje vietoje rašomas tekstinis paaiškinimas

Griovys D-8, data 2026-08

Žiočių deformacijos	
PK 9700 Ž - 100	 sulinusi
PK 10493 Ž - 75	 po sėjinių
PK 11850 Ž - 100	 nenaste
PK 12196 Ž - 75	 sulinusi

Pastaba: laisvoje vietoje rašomas tekstinis paaiškinimas

Griovys D-8, data 2026-08

Žiočių deformacijos

PK 12+94
Ž - F5

sulinusi

PK 14+03
Ž - F5
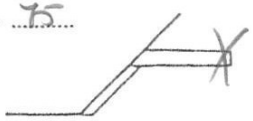
nenaty

PK 15+81
Ž - F5

nenaty

PK 14+03
Ž - P5
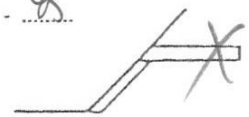
sulinus

Pastaba: laisvoje vietoje rašomas tekstinis paaiškinimas

Griovys D-8, data 2026-08

Žiočių deformacijos

PK 18+19
Ž - F5

sulūžusi

PK 18+80
Ž - P5
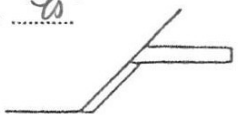
po sprogimo

20+56
P5
PK F5
Ž - 20+56

nenaty

PK 21+24
Ž - P5

sulinus

Pastaba: laisvoje vietoje rašomas tekstinis paaiškinimas

Griovys D-8, data 2026-08

Žiočių deformacijos

PK 22+85
Ž - 100



nevarte

PK 24+17
Ž - 5

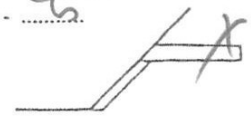

sulūžusi

PK 25+35
Ž - 100



nevarte

PK 25+39
Ž - 100

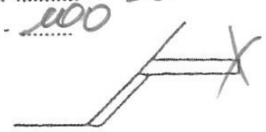

sulūžusi

Pastaba: laisvoje vietoje rašomas tekstinis paaiškinimas

Griovys D-8, data 2026-08

Žiočių deformacijos

PK 25+96
Ž - 100



po kvosčiaus

PK 27+46
Ž - 15



nevarte

PK 28+05
Ž - 75



nevarte

PK 28+10
Ž - 175



sulūžusi

Pastaba: laisvoje vietoje rašomas tekstinis paaiškinimas

Pk : 28+87
ž - 105



nevarte

Griovys D-8, data 2026-08

Žiočių deformacijos

PK 29+00
Ž - 75

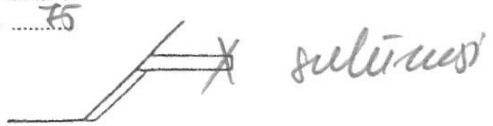

sulūžusi

PK ~~29+92~~ 30+46
Ž - 75



nerasta

PK 30+83
Ž - 75



sulūžusi

PK 31+66
Ž - 75



po žemėmis

Pastaba: laisvoje vietoje rašomas tekstinis paaiškinimas

PK 32+81
Ž - 75

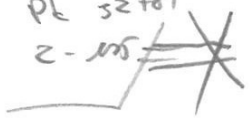

sulūžusi

Griovys D-8, data 2026-08

Žiočių deformacijos

PK 34+06
Ž - 75



sulūžusi

PK 32+35
Ž - 100



nerasta

PK 31+58
Ž - 100



sulūžusi

PK 55+67
Ž - 75



nerasta

Pastaba: laisvoje vietoje rašomas tekstinis paaiškinimas

Griovys D-8, data 2026-08

Žiočių deformacijos

PK 58+120
Ž - 75



po sprogimo

PK 58+40
Ž - 75



nenaste

PK 40+04
Ž - 75

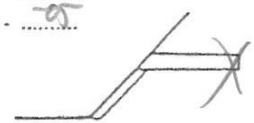

sulūžusi

PK 40+25
Ž - 125



po sprogimo

Pastaba: laisvoje vietoje rašomas tekstinis paaiškinimas

Griovys D-8, data 2026-08

Žiočių deformacijos

PK 40+66
Ž - 100



nenaste

PK 40+81
Ž - 100



sulūžusi

PK 40+00
Ž - 75



nenaste

PK 43+05
Ž - ~~43+05~~



sulūžusi

Pastaba: laisvoje vietoje rašomas tekstinis paaiškinimas

Griovys D-8, data 2016-08

Žiočių deformacijos

PK 46+49
Ž - 45

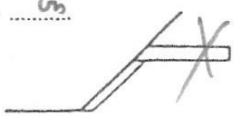

sulūžusi

PK 4649
Ž - 45



nelastė

PK 2+44
Ž - 6



D-8 6

nelastė

PK 1+85
Ž - 100



sulūžusi

Pastaba: laisvoje vietoje rašomas tekstinis paaiškinimas

Griovys D-8-6, data 2016-08

Žiočių deformacijos

PK 4+34
Ž - 100



sulūžusi

PK 4+49
Ž - 6



nelastė

PK 5+13
Ž - 100



nelastė

PK 3+82
Ž - 45



sulūžusi

Pastaba: laisvoje vietoje rašomas tekstinis paaiškinimas

Griovys D-8-6, data 2016-08

Žiočių deformacijos

PK 4+50
Ž - 75



sulūžusi

PK 4+69
Ž - 75



sulūžusi

PK 8+08
Ž - 75

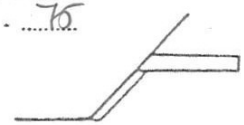

po gręžimo

PK 8+30
Ž - 75



užmarta

Pastaba: laisvoje vietoje rašomas tekstinis paaiškinimas

Griovys D-8-6, data 2016-08

Žiočių deformacijos

PK 9+72
Ž - 75



sulūžusi

PK 9+89
Ž - 75



sulūžusi

PK 10+65
Ž - 100



užmarta

PK 11+24
Ž - 75



užmarta

Pastaba: laisvoje vietoje rašomas tekstinis paaiškinimas

Griovys D-8-6, data 2026-08

Žiočių deformacijos

PK 11+66
Ž - T5



PK 12+87
Ž - T5



PK 13+36
Ž - T5



PK 14+04
Ž - T5



Pastaba: laisvoje vietoje rašomas tekstinis paaiškinimas

Griovys D-8-6, data 2026-08

Žiočių deformacijos

PK 14+39
Ž - T5



PK 14+39
Ž - T5



PK 14+39
Ž - T5

D-8-12



PK 21+54
Ž - T5



Pastaba: laisvoje vietoje rašomas tekstinis paaiškinimas

PK 21+54
Ž - T5



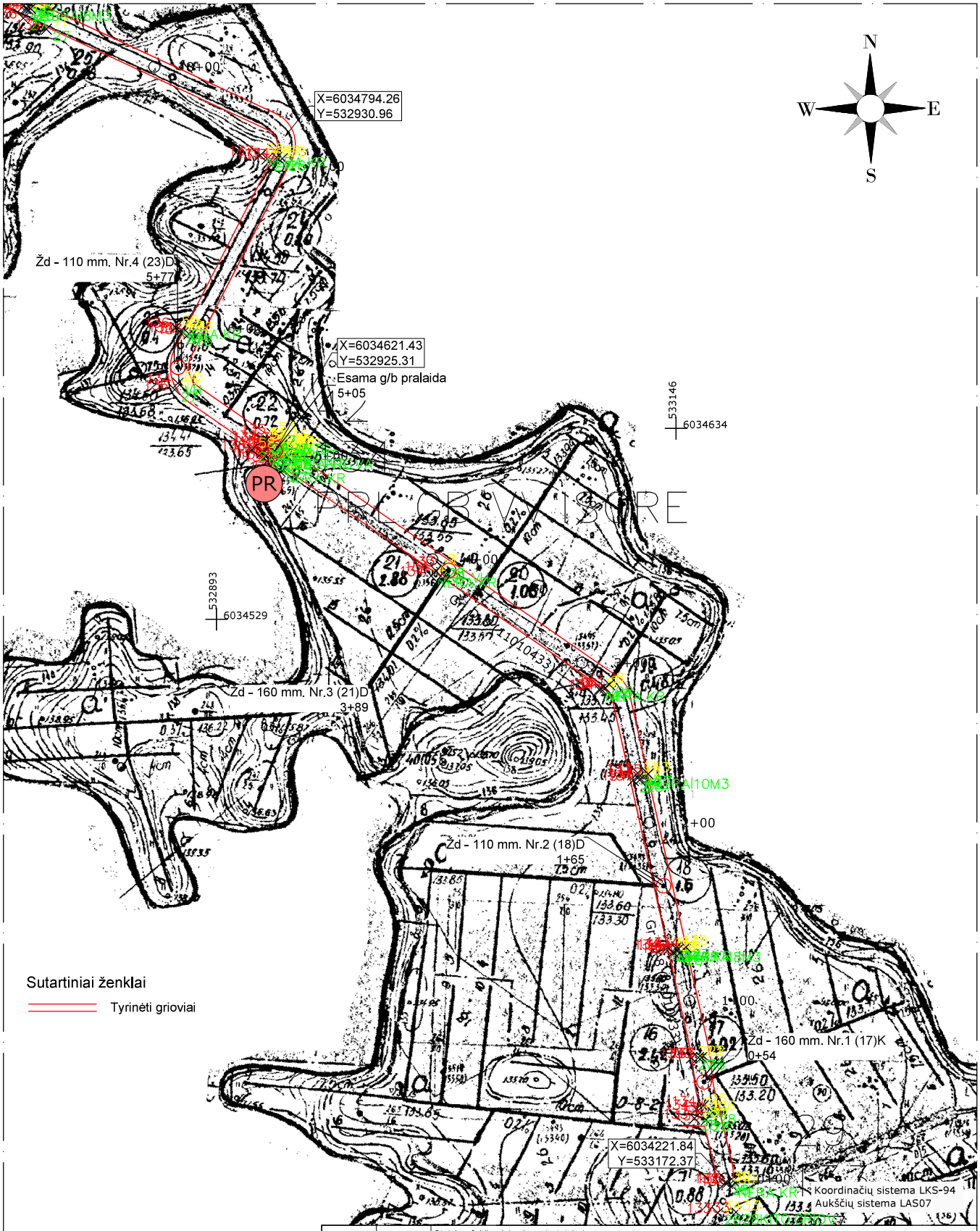

0	2026-07	Statybos leidimui, konkursui, statybai			
Laida	Išleidimo data	Laidos statusas. Keitimo priežastis (jei taikoma)			
Atestato Nr.	UAB „Inžinerinis projektavimas“ Panerių g. 64, Vilnius. El. paštas info@projektavimas.net.		Statinio projekto pavadinimas Trakų rajono Dusmenų kadastro vietovėje esančių Valstybei nuosavybės teise priklausančių melioracijos statinių ir sistemų rekonstravimas		
S-685-PmAT	PV	K. Mickevičius	2026-08	Dokumento pavadinimas Tyrinėjimo planas M 1:2000	Laida 0
LT	Statytojas ir (arba) užsakovas Trakų r. savivaldybės administracija			Dokumento žymuo SR2026-275-TDP-TD_B-01	Lapas 1 / Lapų 7

I - SR2026-275-TDP-TD.dwg

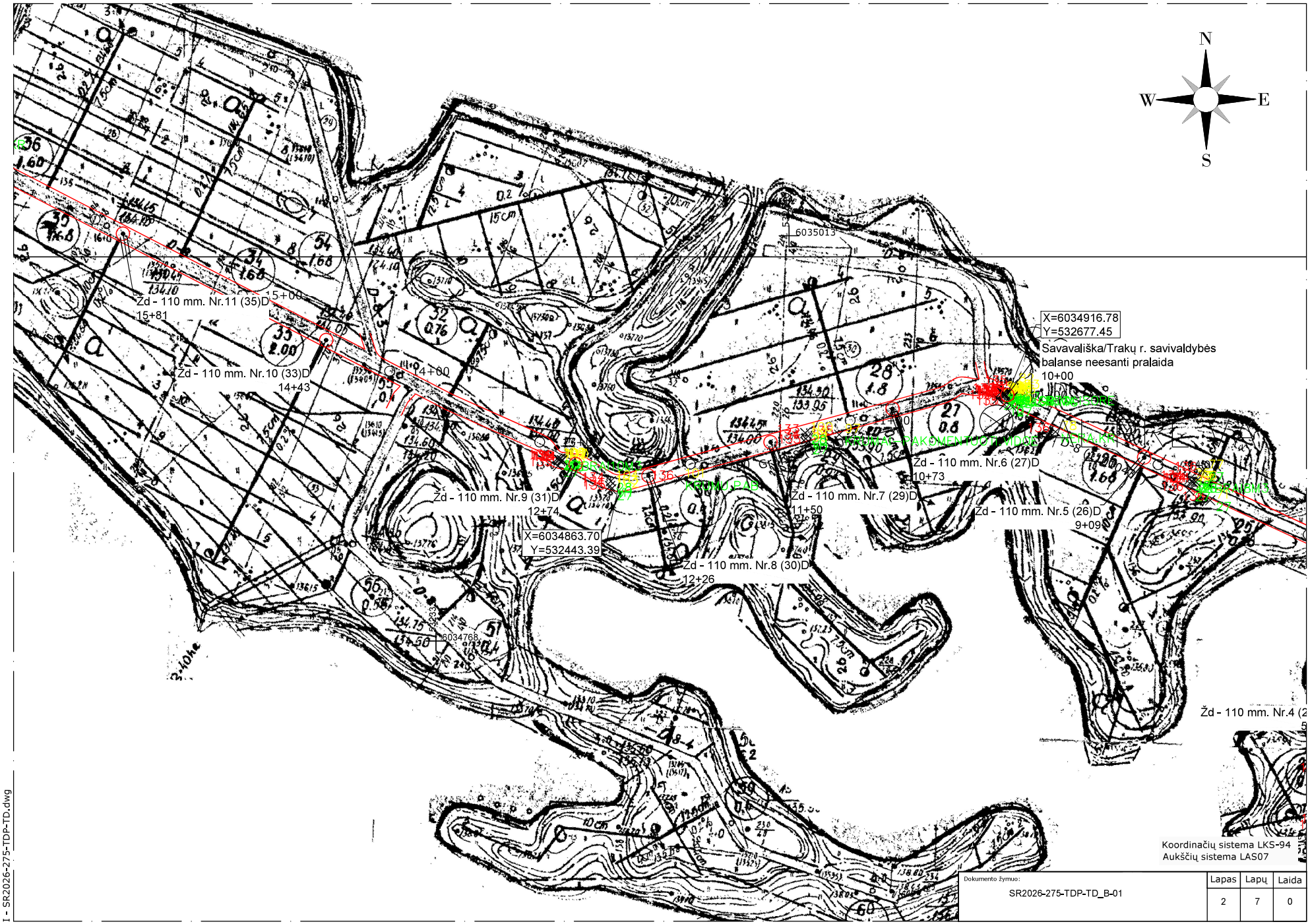

Dokumento žymuo:	Lapas	Lapų	Laida
SR2026-275-TDP-TD_B-01	2	7	0

1 - SR2026-275-TDP-TD.dwg



Dokumento žymuo:	Lapas	Lapų	Laida
SR2026-275-TDP-TD_B-01	3	7	0

1 - SR2026-275-TDP-TD.dwg


Žd - 110 mm. Nr.28 (103)D
30+83
Žd - 110 mm. Nr.27 (102)K
30+46
Žd - 160 mm. Nr.25 (52)K
28+87
X=6035617.97
Y=531104.07
Žd - 110 mm. Nr.26 (53)D
29+00
Esama g/b pralaida
28+42
Žd - 110 mm. Nr.24 (51)D
28+10
Žd - 110 mm. Nr.22 (49)K
27+46
Žd - 110 mm. Nr.23 (50)D
27+55
X=6035401.95
Y=531094.48
Žd - 110 mm. Nr.19 (47)K
25+35
X=6035415.96
Y=531361.10
Žd - 110 mm. Nr.3 (74)K
4+34
Žd - 110 mm. Nr.1 (72)K
2+14
Žd - 110 mm. Nr.21 (48')D
25+94
Savavališka/Trakų r. savivaldybės balanse neesanti pralaida
5+44
Esama g/b pralaida
0+68
X=6035368.11
Y=530736.18
X=6035390.19
Y=531264.42
Žd - 110 mm. Nr.6 (76)D
5+82
Žd - 110 mm. Nr.4 (75)D
4+79
Žd - 110 mm. Nr.2 (73)D
2+93
X=6035371.29
Y=531201.49
Žd - 110 mm. Nr.20 (48)D
25+39
Žd - 110 m
24+17
PR
N
E
Koordinačių sistema LKS-94
Aukščių sistema LAS07
Dokumento žymuo:
SR2026-275-TDP-TD_B-01
Lapas
Lapų
Laida
4
7
0
1 - SR2026-275-TDP-TD.dwg

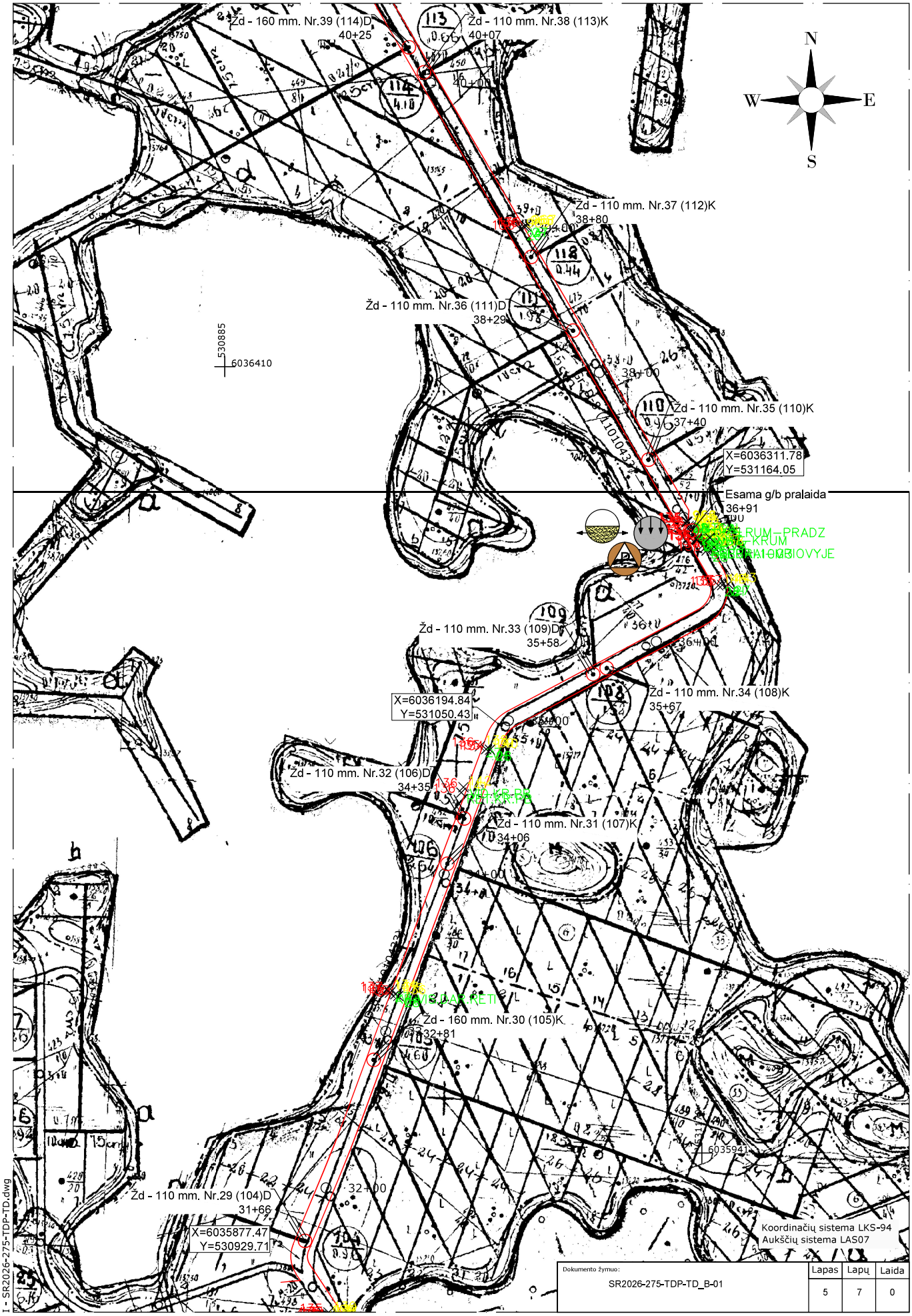

Dokumento žymuo:	Lapas	Lapų	Laida
SR2026-275-TDP-TD_B-01	5	7	0

I - SR2026-275-TDP-TD.dwg

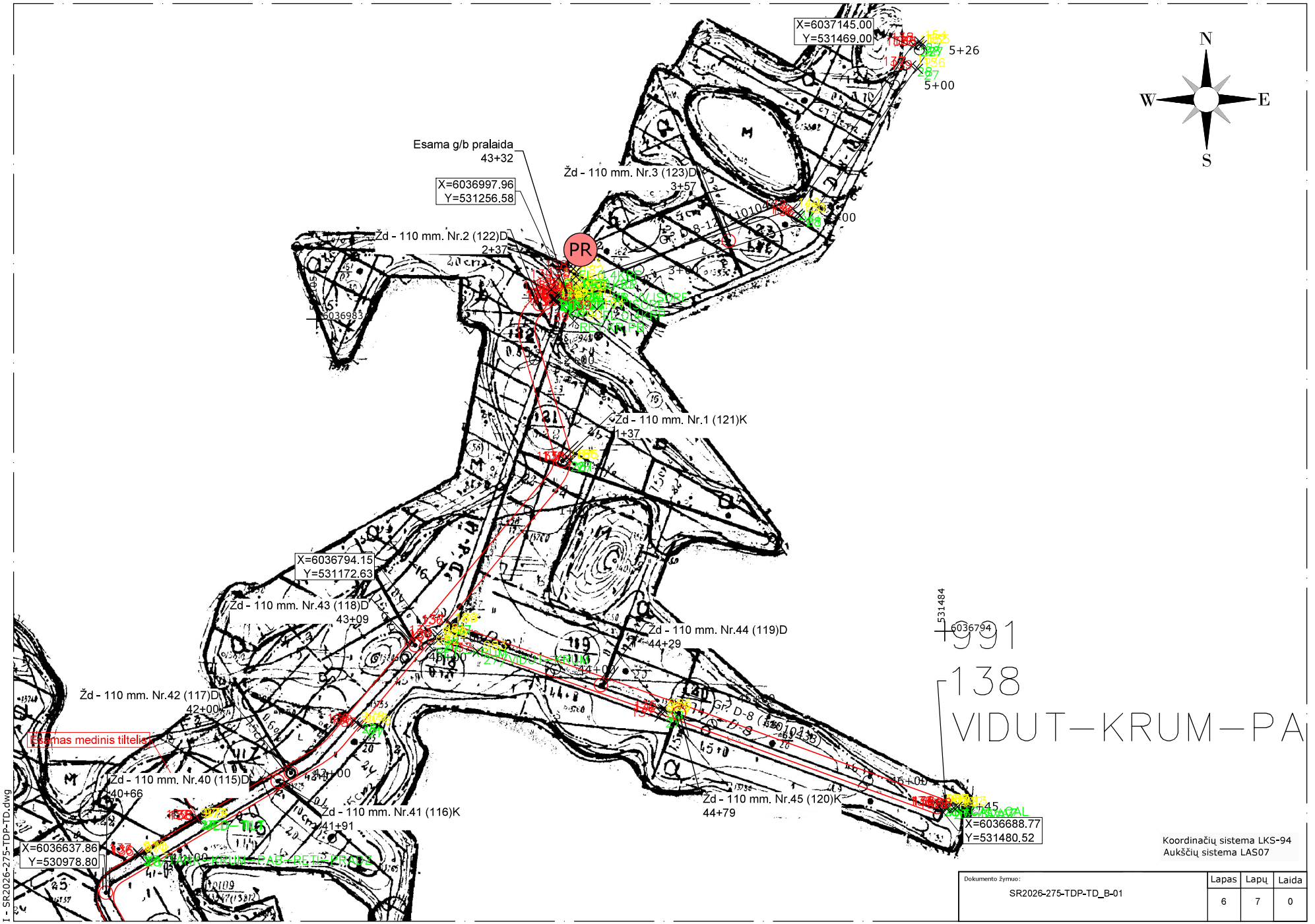
X=6037145.00
Y=531469.00
5+26
5+00
N
W
E
S
Esama g/b pralaida
43+32
Žd - 110 mm. Nr.3 (123)D
3+57
X=6036997.96
Y=531256.58
Žd - 110 mm. Nr.2 (122)D
2+37
PR
Žd - 110 mm. Nr.1 (121)K
1+37
X=6036794.15
Y=531172.63
Žd - 110 mm. Nr.43 (118)D
43+09
Žd - 110 mm. Nr.44 (119)D
44+29
Žd - 110 mm. Nr.42 (117)D
42+00
Esamas medinis tiltelis
Žd - 110 mm. Nr.40 (115)D
40+66
Žd - 110 mm. Nr.41 (116)K
41+91
Žd - 110 mm. Nr.45 (120)K
44+79
X=6036637.86
Y=530978.80
X=6036688.77
Y=531480.52
+991
138
VIDUT–KRUM–PA
Koordinačių sistema LKS-94
Aukščių sistema LAS07
Dokumento žymuo:
SR2026-275-TDP-TD_B-01
Lapas
6
Lapų
7
Laida
0
1 - SR2026-275-TDP-TD.dwg

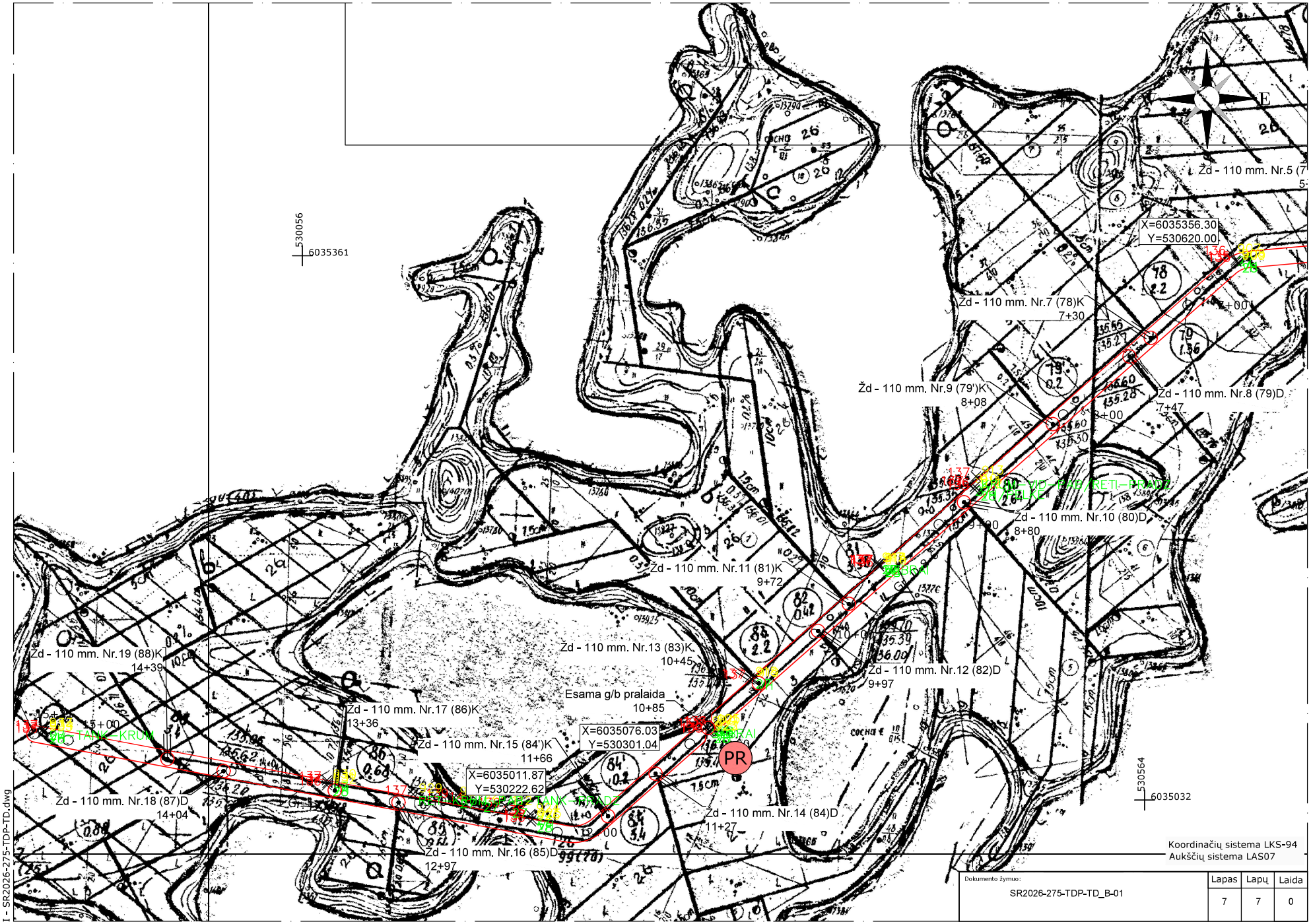
530056
6035361
Žd - 110 mm. Nr.5 (7
5-
X=6035356.30
Y=530620.00
Žd - 110 mm. Nr.7 (78)K
7+30
Žd - 110 mm. Nr.9 (79')K
8+08
Žd - 110 mm. Nr.8 (79)D
7+47
Žd - 110 mm. Nr.10 (80)D
8+80
Žd - 110 mm. Nr.11 (81)K
9+72
Žd - 110 mm. Nr.13 (83)K
10+45
Žd - 110 mm. Nr.12 (82)D
9+97
Esama g/b pralaida
10+85
Žd - 110 mm. Nr.19 (88)K
14+39
Žd - 110 mm. Nr.17 (86)K
13+36
Žd - 110 mm. Nr.15 (84')K
11+66
X=6035076.03
Y=530301.04
X=6035011.87
Y=530222.62
Žd - 110 mm. Nr.18 (87)D
14+04
Žd - 110 mm. Nr.16 (85)D
12+97
Žd - 110 mm. Nr.14 (84)D
11+27
PR
530564
6035032
E
Koordinačių sistema LKS-94
Aukščių sistema LAS07
Dokumento žymuo:
SR2026-275-TDP-TD_B-01
Lapas
Lapų
Laida
7
7
0
1 - SR2026-275-TDP-TD.dwg